СЛУЖБЕНИ ЛИСТ
ГРАДА ЛОЗНИЦЕ

Година XLI • Број 3
23. март 2017. године • Лозница

- СКУПШТИНА ГРАДА -

1

На основу члана 35. став 7. Закона о планирању и изградњи (“Сл. гласник РС”, бр. 72/09, 81/09 -исправка, 64/10 - одлука УС, 24/11, 121/12, 42/13 – одлука УС, 50/13 – одлука УС, 98/13 – одлука УС, 132/14 и 145/14), члана 67. и 68. Правилника о садржини, начину и поступку израде докумената просторног и урбанистичког планирања (‘’Службени гласник РС’’, број 64/15) и члана 40. став 1. тачка 6. и члана 84. став 2. Статута града Лознице ("Службени лист града Лознице", број 19/08 и 6/13), Скупштина града Лознице на седници одржаној 2. марта 2017. године, донела је

О Д Л У К У
о доношењу Плана детаљне регулације блока између Улица Кнеза Милоша, Владислава Броњевског, Др Марина, Болничке и Трга Вука Караџића у Лозници

Члан 1.

Доноси се План детаљне регулације блока између Улице Кнеза Милоша, Владислава Броњевског, Др Марина, Болничке и Трга Вука Караџића у Лозници, у даљем тексту: План.

Члан 2.

Обухват Плана чине катастарске парцеле број: 3582 (део), 3583/1, 3583/2, 3584, 3585, 3586, 3587, 3588/1, 3588/2, 3589, 3591, 3597, 3598, 3599, 3600, 3604, 3609, 3612, 3613, 3614, 3615, 3621, 3625, 3626, 3627, 3629, 3635, 3636, 3637, 3640, 3641, 3646, 3647, 3648, 3649, 3650, 3655, 3656, 3657, 3660, 3661, 3667, 3671, 3672, 3674, 3675, 3676, 3677, 3678, 3679, 3680, 3681, 3682, 3683, 3884, 3685, 3686, 3687, 3688, 3689, 3690, 3691, 3692, 3693, 3694, 3723/1 (део), 11927, 11938 (део), 5170 (део) КО Лозница у површини од 4.02.18 ха.

Члан 3.

У обухвату Плана планирани су објекти вишепородичног становања са комерцијалним садржајем максималне спратности По+П+4 (подрум, приземље и четири спрата).

Планом су дата и правила грађења за саобраћајнице и паркирање, комуналну инфраструктуру и интервенције на постојећим објектима.

Члан 4.

Саставни део ове одлуке је План детаљне регулације блока између Улице Кнеза Милоша, Владислава Броњевског, Др Марина, Болничке и Трга Вука Караџића у Лозници, састављен

из текстуалног и графичког дела, урађен од стране ЈП Дирекција за развој и урбанистичко планирање "Урбоплан" из Лознице, број 025.15/Г, јануар 2017. године.

Члан 5.

Текстуални део Плана се објављује у "Службеном листу града Лознице".

Члан 6.

Ова одлука ступа на снагу осмог дана од дана објављивања у "Службеном листу града Лознице".

СКУПШТИНА ГРАДА ЛОЗНИЦЕ

Број: 06-10/17-9-9
Датум: 2. март 2017. године
Л о з н и ц а

ПРЕДСЕДНИК
СКУПШТИНЕ ГРАДА
Милена Манојловић Кнежевић, с.р.

2

На основу чл. 27 и 35. Закона о планирању и изградњи („Службени гласник РСА“, бр. 72/09, 81/09 - исправка, 64/10 - одлука УС, 24/11, 121/12, 42/13 - одлука УС, 50/13 - одлука УС, 98/13 - одлука УС, 132/14 и 145/14) и чл. 15. и 40. Статута града Лознице („Сл. лист града Лознице“, бр. 19/08 и 6/13) Скупштина града Лознице на својој седници одржаној дана 2. марта 2017. године, донела је

ПЛАН ДЕТАЉНЕ РЕГУЛАЦИЈЕ БЛОКА ИЗМЕЂУ УЛИЦА КНЕЗА МИЛОША, ВЛАДИСЛАВА БРОЊЕВСКОГ, ДР МАРИНА, БОЛНИЧКЕ И ТРГА ВУКА КАРАЏИЋА У ЛОЗНИЦИ

I ОПШТИ ДЕО

1.1. УВОД

Повод за израду Плана детаљне регулације блока између улица Кнеза Милоша, Владислава Броњевског, Др Марина, Болничке и Трга Вука Караџића у Лозници је непостојање планске документације нижег реда и јаснијих услова правила градње у централним зонама. У Плану генералне регулације дате су смернице за израду планова нижег реда као и захтеви од стране грађана-власника катастарских парцела у обухвату да се предметни блокови урбанистички разраде и прилагоде захтевима власника и тржишта.

1.2. ПРАВНИ И ПЛАНСКИ ОСНОВ ЗА ИЗРАДУ ПЛАНА

Правни и плански основ за израду Плана детаљне регулације садржан је у одредбама:

- Закон о планирању и изградњи (Сл. гласник Републике Србије бр. 72/2009; 81/2009-испр; 64/2010-одлука УС и 24/2011, 121/2012, 42/2013-одлука УС, 50/2013-одлука УС и 98/2013-одлука УС, 132/2014 и 145/2014) .
- Правилник о садржини, начину и поступку израде докумената просторног и урбанистичког планирања („Сл.гласник РС" бр. 64/2015. од 20.07.2015.)
- Правилник о општим правилима за парцелацију, регулацију и изградњу (Сл. гласник Републике Србије бр. 22/2015).
- Одлука о приступању изради Плана детаљне регулације блока између улица Кнеза Милоша, Владислава Броњевског, Др Марина, Болничке и Трга Вука Карахића у Лозници бр. 06-44/14-20-26 од 17..12.2014.год).
- Одлука о приступањи израде Стратешке процене утицаја на животну средину Плана детаљне регулације блока између улица Кнеза Милоша, Владислава Броњевског, Др Марина, Болничке и трга Вука Карахића у Лозници бр. 11 - С/2014 од 02.12.2014. год.
- План генералне регулације за насељено место Лозница (Сл. лист Града Лознице бр. 3/2014 и 12/2014) .

1.3. ИЗВОД ИЗ ПЛАНСКЕ ДОКУМЕНТАЦИЈЕ ВИШЕГ РЕДА

Планом генералне регулације је дефинисана планирана намена и правила уређења и грађења изузев у зонама у којима је предвиђена обавезна израда планова нижег реда где су сви урбанистички услови који дефинишу планирану изградњу усмеравајућег карактера.

У зонама у којима је прописана обавезна израда планова нижег реда забрањује се изградња нових објеката и реконструкција постојећих (извођење радова којима се мења стање у простору) до усвајања плана нижег реда.

1.4. ОБУХВАТ ПЛАНА СА ВЛАСНИЧКИМ СТАТУСОМ

У обухвату предметног плана налазе се следеће катастарске парцеле и то:

11927(део), 11938(део), 5170(део), 3582(део), 3583/1, 3583/2, 3584, 3585, 3586, 3587, 3588/1, 3588/2, 3589, 3591, 3597, 3598, 3599, 3600, 3604, 3609, 3612, 3613, 3614, 3615, 3621, 3625, 3626, 3627, 3627, 3635, 3636, 3637, 3640, 3641, 3646, 3647, 3648, 3649, 3650, 3655, 3656, 3657, 3660, 3661, 3667, 3671, 3672, 3674, 3675, 3676.3677, 3678, 3679, 3680, 3681, 3682, 3683, 3684, 3685, 3686, 3687, 3688, 3689, 3690, 3691, 3692, 3693, 3694 и 3723/1 (део) све у К.О. Лозница .

Површина обухваћена планом је 04.02.18 ха.

Грађевинско подручје које је обухваћено планом налази се унутар описане границе предметног плана.

1.4.1. ПОПИС КАТАСТАРСКИХ ПАРЦЕЛА-ВЛАСНИЧКИ СТАТУС ЗЕМЉИШТА

Табела 1. Парцеле у КО Лозница

Редни број	Број парцеле	Површина	Власник	Намена
1	Део 3582	403 5	РС Петровић Радивоје	Улица Болничка
2	3583/1	395	РС држалац Министарство Одбране	неплодно
3	3583/2	252 5	РС Дикосавић Драгорад, Ђукнић Милош, Илић Вера, Град Лозница и Делхаизе Сербиа	неплодно
4	3584	1034	РС Дикосавић Драгорад, Ђукнић Милош, Илић Вера, Град Лозница и Делхаизе Сербиа	Објекат пословања
5	3585	425	РС држалац Град Лозница и Власници посебних делова зграде	вишепородично становање и пословање
6	3586	184	РС држалац Министарство Одбране и власници посебних делова зграде	
7	3587	196	РС држалац Град Лозница, ,,комерц Експорт Марк,, ДОО и власници посебних делова зграде	вишепородично становање и пословање
8	3588/1	301	Ерић Драгомир	породично становање
9	3588/2	107	Ерић Драгомир	породично становање
10	3589	488	Митровић Живко и Савић Наташа	породично становање и пословање
11	3591	1365	РС Гајић -Вуловић Вера, Спасојевић Надежда, Зајић-Видовић Гордана, Комарчевић Милојко, Вулић Вера, Вуловић Бранислав И Стојаковић Љубица	Становање и пословање
12	3597	951	РС Јањић Раде	породично становање и пословање
13	3598	336	РС држалац Ћоралић Бранко	породично становање
14	3599	454	РС држалац Њежић Биљана и Игњатовић Братислав	породично становање
15	3600	298	РС држалац Амзић Наиф и Фафулић Саво	породично становање
16	3604	391	РС држалац Фафулић Кујо, Амзић Алија, Фафулић Суљо, , Фафулић Наиф, Фафулић Шабан, Фафулић Мемед, Фафулић Ристо и Фафулић Миша	породично становање
17	3609	141	РС Икић бећир, Икић химзо, Икић Ариф, Бећир и Икић Нијаз	породично становање
18	3612	145	РС Фафулић Мујо	породично становање

19	3613	337	РС Ибрашимовић Зада	породично становање
20	3614	296	РС Акаратовић Беган	породично становање
21	3615	282	РС Муркић Зејна, Муркић Алија, Муркић Шево и Муркић Салко	породично становање
22	3621	447	РС држалац Пуљезовић Осман, Пуљезовић Синан и Пуљезовић Суља	породично становање
23	3625	499	РС Манојловић Милан	породично становање
24	3626	302	РС држалац Фафулић Мухамед, Авдић Мемиш и Авдић Јусо	породично становање
25	3627	293	РС држалац Фафулић Мухамед, Авдић Мемиш и Авдић Јусо	породично становање
26	3629	256	РС држалац Муркић Ајша, Муркић Ава, Муркић Шећо и Муркић Салко	породично становање
27	3635	269	РС Тодић Зорица и Шаулић Цоле	породично становање
28	3636	254	РС Алимановић Ана и Алимановић Роса	породично становање
29	3637	138	РС Цицварић Гана	породично становање
30	3640	190	РС држалац Бајрић Мића	породично становање
31	3641	358	РС Мегић Омер и Мигић Ђунда	породично становање
32	3646	772	Марковић Душанка, Станић Бранислав, РС Бајрић Малка и Бајрић Миће	породично становање
33	3647	416	РС Бајрић Малка и Бајрић Миће, Марковић Душанка и Станић Бранислав	породично становање
34	3648	494	РС Амзић Минекша и Амзић Лило	породично становање
35	3649	423	РС Араповић Алија	породично становање
36	3650	353	РС држалац Врачић Хасан, Врачић Омер, Врачић Око, Врачић Хасан, Илић Зорица и Шаулић Ајкуна	породично становање
37	3655	159	РС држалац Врачић Хасан, Врачић Омер, Врачић Око, Врачић Хасан, Илић Зорица и Шаулић Ајкуна	породично становање
38	3656	158	РС Врачић Муша	породично становање
39	3657	283	РС Сипић Миља и Сипић Малка	породично становање
40	3660	264	РС Бајрић Аљо	породично становање
4 41	3661	300	РС Арифовић Осман, Авдић Света и Савић Наташа	породично становање
42	3667	275	РС Суљић Осман, Суљић Емира, Суљић Ата и Суљић Саша	породично становање
43	3671	312	Мејић Пашо, Мејић Мујо, Аличић Севда и фафулић Сарајка	породично становање
44	3672	517	РС Веселиновић Рајна, Савић Владимир и Савић Сања	породично становање и пословање
45	3674	434	РС Глигорић Славко и Глигорић Вера	породично становање и пословање
46	3675	359	РС Цветковић Милица и Цветковић Јелица	породично становање

47	3676	479	Сандић Славиша	породично становање и пословање
48	3677	497	РС Миловановић Анђелко	породично становање и пословање
49	3678	494	РС Алексић Милан	породично становање и пословање
50	3679	480	РС Радивојевић Селимир	породично становање и пословање
51	3680	403	РС Алексић Зоран	породично становање и пословање
52	3681	383	РС Томић Мирослава	породично становање и пословање
53	3682	492	РС држалац Сакић Станоје	породично становање и пословање
54	3683	498	РС Крстић Ружица	породично становање и пословање
55	3684	537	РС Марковић Милан	породично становање и пословање
56	3685	489	РС држалац Марић Миладин	породично становање и пословање
57	3686	660	РС Ђурђевић Дејанка	породично становање
58	3687	515	РС Обадовић Ленка и Обадовић Светлана	породично становање и пословање
59	3688	703	РС држалац Ристановић Милица	породично становање и пословање
60	3689	715	РС држалац Обадовић Драгољуб и Обадовић Милош	породично становање и пословање
61	3690	701	РС Томић Михаило	породично становање
62	3691	1260	РС Радојчић Јордан	породично становање и пословање
63	3692	364	РС Ђуричић Данка	породично становање и пословање
64	3693	767	РС Ђукнић Жика и Ђукнић Милан	породично становање и пословање
65	3694	344	РС Исаковић Вера	породично становање и пословање
66	Део 3723/1	843	Град Лозница	Улица Др Марина
67	11927	2581	Град Лозница	Улица Владислава Броњевског
68	Део 11938	2177	Град Лозница	Улица Кнеза Милоша
69	Део 5170	625	РС ЈП,,Путеви Србије,, и Град Лозница	Трг Вука Караџића

Укупна површина обухвата **40218** м²

1.5. ОПИС ПОСТОЈЕЋЕГ СТАЊА

У блоку између улица Кнеза Милоша, Владислава Броњевског, Др Марина, Болничке и трга Вука Карахића у Лозници претежно су заступљене породичне стамбени објекти спратности од Пр до Пр+3. Вишепородично становање са комерцијалним садржајима је

спратности од Пр+4+Пк у улици Болничкој до По+ Пр+11 зграда у улици Кнеза Милоша.

У оквиру трга Вука Караџића на делу к.п. 3583/2 налази се јавни паркинг и паркинг за такси возила, са улазом и излазом из Болничке улице .

На почетку улице Кнеза Милоша на к.п. 3584 налази се објекат са терцијалним садржајима (банке, ресторан, маркет) спратности По+Пр(бивша Градска кафана), који има употребну дозволу. У објекту се налази трафо станица 10/0,4 кВ –Градска кафана (нема слободног капацитета).

Објекат у улици Кнеза Милоша бр.2 на к.п. 3585 је објекат вишепородичног становања са комерцијалним садржајима - продавнице, банка. Састоји се од два дела:

- Стамбено-пословна зграда спратности По+Пр+11 је објекат без грађевинске дозволе.
- Зграда пословних услуга (анекс) спратности Пр има употребну дозволу.

Паркирање је на паркинзима у дворишту на к.п. 3583/2 – где се налазе и монтажне гараже.

На к.п. 3586 је објекат вишепородичног становања са комерцијалним садржајима спратности По+Пр+3+Пк, на коме је извршена надоградња -објекат без грађевинске д озволе.

На к.п. 3583/1 до улице је привремени пословни објекат терцијалне делатности. На к.п. 3583/1 у дворишту су монтажне гараже .

На к.п. 3591 до улице је објекат вишепородичног становања са комерцијалним садржајима спратности Пр+1 који је изграђен пре доношења прописа о изградњи . На к.п. 3591 су и пословни објекти са терцијалним садржајима спратности Пр - без грађевинске дозволе.

На к.п. 3692 је објекат вишепородичног становања са комерцијалним садржајима спратности Пр+2 који има грађевинску дозволу .

На к.п. 3693 је објекат породичног становања са комерцијалним садржајима спратности Пр+2 који има употребну дозволу. .

Дуж улице Владислава Броњевског су пословни објекти - локали спратности Пр који су изграђени пре двадесетак година. Већина пословних објеката је са грађевинском линијом на регулационој линији .

Локали на к.п. 3691, 3694, 3687, 3677, 3678 имају употребну дозволу.

Локали на к.п. 3689, 3688, 3685, 3683, 3682, 3680 су објекти без грађевинске дозволе.

На к.п. 3676 је стамбено-пословни објекат П+3 која има грађевинску дозволу.

На к.п. 3690, 3686, 3675 нису изграђени пословни објекти.

Унутар парцела су породични објекти спратности од Пр до Пр +3, гараже, надстрешнице и оставе спратности Пр.

Коловоз улице Владислава Броњевског је ширине 5.0 м где се подужно непрописно паркирају возила и ометају саобраћај ка градској болници .

На углу улица Владислава Броњевског и Др Марина на к.п. 3674 је ограда на регулационој линији - тротоар је 1.0 м ширине, што раскрсницу чини непрегледном .

Дуж улице Др Марина такође су пословни објекти - локали спратности Пр и породични објекти спратности до Пр +1 .

На к.п. 3674 су објекти који имају употребну дозволу, а на к.п. 3672 су без грађевинске дозволе. .

На углу улица Др Марина и Болничке к.п. 3671 је пословни објекат са надстрешницом са стубовима ван грађевинске линије - што раскрсницу чини непрегледном .

У Болничкој улици већином су парцеле мале ширине - 5 до 6 м, а велике дужине - до 45 м, на којима се налазе приземни објекти лошег бонитета .

Унутар парцела су надстрешнице и оставе спратности Пр .

На самом почетку Болничке улице на к.п. 3587 је објекат вишепородичног становања спратности По+ Пр+4+Пк - без грађевинске дозволе, на коме је извршена надоградња. Затим на к.п. 3588/1 (објекат без грађевинске дозволе), 3589 (објекат изграђен пре доношења прописа о изградњи), 3597 (објекат има грађевинску дозволу), су објекти породичног становања са комерцијалним садржајима спратности Пр до Пр+1+Пк .

Објекти без грађевинске дозволе су на к.п. 3598,3588,3600, 3604,3612,3613,3614,3621,3626,3629,3635,3636,3637,3640, 3647,3648,3650,3656, 3660.

Објекти који имају грађевинску дозволу су на к.п. 3609, 3615.

Објекти изграђени пре доношења прописа о изградњи су на к.п. 3625,3641,3646,3649 и 3661.

Објекат који има има употребну дозволу је на к.п. 3667.

Сателитски снимак блока - Google Earth

улица Владислава Броњевског

РАСА

АПОТЕКА

Угао улица Владислава Броњевског и Др Марина

улица Др Марина

Угао улица Др Марина и Болничке

улица Болничка

улица Болничка паркинг, солитер

улица Кнеза Милоша

1.5.1. ОПИС СТАЊА ИНФРАСТРУКТУРЕ

САОБРАЋАЈ

Основу саобраћајне мреже чине: са јужне стране улица Болничка, источне стране улица Др Марина, са северне улица Владислава Броњевског, са западне стране улица Кнеза Милоша и са југозападне стране Трг Вука Карахића .

Простор обухваћен планом ослања се постојећу основну уличну мрежу центра града.

КОМУНАЛНА ИНФРАСТРУКТУРА

ВОДОВОД И КАНАЛИЗАЦИЈА

Водоводна мрежа

Основна карактеристика овог простора је изграђено грађевинско земљиште, а које ће се овим планом и унапредити и прилагодити потребама . На подручју плана постоји следећа инфраструктура:

- Улица Кнеза Милоша ND 200 PEHD, улица Владислава Броњевског ND 80 ливеногвоздена и ND 50 челичнопоцинкована, улица Др Марина ND 150 PEHD, улица Болничка ND 200 ливеногвоздена и ND 100 PEHD и Трг Вука Караџића ND 200 ливеногвоздена и ND 100 PEHD.
- У улици Болничкој постоји хидрантска мрежа и надземни хиндранти на тротоару. У улици Владислава Броњевског и Миленка Марина подземни хидранти.

Фекална канализација

У овом делу насеља, постоји изграђена фекална канализација:

- Улица Кнеза Милоша Ø200 керамика и Ø300 керамика, улица Владислава Броњевског Ø500 бетон, улица Др Марина Ø300 керамика , улица Болничка Ø300 ПВЦ и Трг Вука Караџића Ø600 ПЕХД . Сви канализациони цевоводи су по сепаратном систему осим цевовода у ул. В. Броњевског који је по општем систему.

ЕЛЕКТРОЕНЕРГЕТИКА

На подручју плана постоје подземни водови 10 kV и надземни и подземни водови 0,4 kV као и ТС 10/0,4 kV Градска Кафана која нема слободног капацитета.

ТЕЛЕКОМУНИКАЦИЈЕ

На подручју плана урађена је реконструкција примарне и изграђена подземна ТТ мрежа за све постојеће објекте .

ТОПЛИФИКАЦИЈА И ГАСИФИКАЦИЈА

Топлификација

У непосредној близини Болничке улице постоји вреловод .

Гасификација

Предметни блок је у зони у којој је планирана али није урађена дистрибутивна гасоводна мрежа -блок ће бити гасификован када се за то стекну услови .

II ПЛАНСКИ ДЕО

2. ПРАВИЛА УРЕЂЕЊА

2.1. КОНЦЕПЦИЈА УРЕЂЕЊА ПРОСТОРА

На предметном простору сходно очекиваном амбијенту формирати регулацију већих стамбених и пословних објеката, утврдити карактер и висину објеката.

Основни циљ је рационална просторна организација изградње, уређивања, опремања и коришћења простора као и подизање нивоа приступачности и привлачности јавних површина строгог језгра тј. уређење унутрашњости блока.

План детаљне регулације је рађен на основу дигитализоване катастарске подлоге као и ажурне геодетске подлоге оверене у катастру.

2.2. НАМЕНА ПОВРШИНА СА БИЛАНСИМА

Предметно подручје је у обухвату Плана генералне регулације за насељено место Лозница, односно то је зона која има своју претежну намену вишепородично становање са комерцијалним садржајима, као и компатибилну намену терцијалне делатности .

По ПГР-у на парцели 3583/2 планирана је намена зелена рекреативна површина, која је овим Планом предвиђена као саобраћајна површина-паркинг .Према ПГР-у намена површина у зонама у којима је обавезна израда планова нижег реда је усмеравајућег карактера и може се мењати, односно дефинисати другачије приликом израде планова нижег реда.

На предметном подручју тренутно је мања густина становања -предвиђа се њено попуњавање. Заступљен је већи број парцела са приземним стамбеним и стамбено-пословним објектима лошег бонитета, а тренд иде ка рационалном коришћењу грађевинског земљишта у урбанистички организованим зонама, а у овом случају то је централна градска зона. Предметна зона има основни проблем да постојећи капацитети физичке структуре не могу да прате постојећи тренд пораста комерцијалних функција -трговине, пословања и др.

Табела 1. ПОСТОЈЕЋЕ СТАЊЕ

	Постојећа намена	Површина ($м^2$)	Заступљеност (%)	Заступљеност у обухвату Плана (%)
Површине за остале намене	Вишепородично становање са комерцијалним садржајима	3105	11,6%	66,4%
	Вишепородично становање	196	0,7%	
	Породично становање са комерцијалним садржајима	11889	44,5%	
	Породично становање Терцијалне делатности	10397 1133	38,9% 4,3 %	
	Укупно	26720	100 %	
Површине за јавне намене	Саобраћајне паркинг површине	2551	18,9%	33,6%
	Саобраћајнице и пешачке површине	10947	81,1%	
	Укупно	13498	100 %	
	СВЕГА	40218		100 %

Укупно остале намене .....26720 $м^2$ (66,4 %)

Укупно јавни простор (саобраћајне површине, паркинг) ..... 13498 $м^2$ (33,6 %)

Укупно обухват плана.....40218 $м^2$ (100 %)

Табела 2. ПЛАНИРАНО СТАЊЕ

	Планирана намена	Површина ($м^2$)	Заступљеност (%)	Заступљеност у обухвату Плана (%)
Површине за остале намене	Вишепородично становање са комерцијалним садржајем	11102	44,4%	62,2%
	Терцијалне делатности	330	1,3%	
	Гараже и паркинзи	8069	32,3%	
	Слободне зелене површине	5500	22,0%	
	Укупно	25001	100%	

Површине за јавне намене	Саобраћајне и паркинг површине	15109	99,3%	37,8%
	Трафостанице – зелене површине	108	0,7%	
	Укупно	15217	100%	
	СВЕГА	40218		100%

Укупно остале намене .....25001 м^2 (62,2 %)

Укупно јавни простор.....15217 м^2 (37,8 %)

(саобраћајне површине, паркинг, ТС)

Укупно обухват плана.....40218 м^2 (100 %)

2.3. КАРАКТЕРИСТИЧНЕ ЗОНЕ И ЦЕЛИНЕ

Предвиђена је подела блока на подцелине А,Б,В,Г,Д,Ђ,Е, где су објекти у прекинутом низу, предвиђена намена је вишепородично становање са комерцијалним садржајима. На К.П. 3694 КО Лозница предвиђена је терцијална делатност.

2.4. ОПШТИ УСЛОВИ РЕГУЛАЦИЈЕ И НИВЕЛАЦИЈЕ

У оквиру предметног блока задржавају се постојећи објекти колективног становања на којима није могућа даља промена габарита и волумена.

Изузетно предметним планом даје се могућност изградње објеката веће спратности - надоградња спрата и поткровља (уколико постојећа конструкција задовољава с обзиром на носивост и употребљивост) или изградња нових објеката на к.п.бр.3591 као и 3692,3693. спратности Пр+4 .

У осталом делу блока дата је могућност трансформације индивидуалних објеката до максималне спратности од По + Пр+4 објекти у низу.

Максимална спратност је одређена у односу на ширину улица и на основу постојеће спратности изграђених вишепородичних објеката.

Планом ће бити дефинисана правила уређења и изградње површина и објеката пословања и вишепородичног становања као и осталих комплементарних садржаја - односно све делатности које су компатибилне наменама са становањем.

- Минимална површина парцеле, за објекте у низу, је.....500 м^2.
  Минимална ширина парцеле ..... 12 м.
- Растојање грађевинске линије од регулационе је 5м, изузев у улици Владислава Броњевског где растојање за вишепородично становање .....9 м.
- За приземне пословне објекте у виду анекса, грађевинска линија је на регулационој - у графичким прилозима обележена је са ГЛПО +.
- Минимално растојање објекта од задње границе парцеле је .....6 м.

- Планирани индекс заузетости је 70 %, а индекс изграђености је .....3,50.
- Максимална спратност је ..... По+П+4 .
- Максимална висина објекта до коте венца ..... 16 м.
- Максимална висина објекта до коте слемена ..... 21 м.
- Минимални проценат зелене површине је ..... 20%.

Урбанистички параметри за терцијалне делатности су:

- Минимална површина парцеле је ..... 300 м^2 .
- Минимална ширина парцеле ..... 12 м.
- Растојање грађевинске линије од регулационе је 5м, изузев у улици Владислава Броњевског где растојање 9 м, изузев за приземне пословне објекте у виду анекса, грађевинска линија је на регулационој - у графичким прилозима обележена је са ГЛПО .
- Минимално растојање објекта од задње границе парцеле је ..... 6 м.
- Планирани индекс заузетости је 70 %, а индекс изграђености је 3,50
- Максимална спратност ..... По+П+4
- Максимална висина објекта до коте венца ..... 16 м.
- Максимална висина објекта до коте слемена ..... 21 м.
- Минимални проценат зелене површине је ..... 20%.

2.5. ПРАВИЛА ПАРЦЕЛАЦИЈЕ И ПРЕПАРЦЕЛАЦИЈЕ ПОПИС ПАРЦЕЛА И ОПИС ЛОКАЦИЈА ЗА ЈАВНЕ ПОВРШИНЕ, САДРЖАЈЕ И ОБЈЕКТЕ

2.5.1. План регулације

Планом су утврђене површине јавне намене. Површине јвне намене су:

- блоковске саобраћајнице и паркинзи
- делови улица
- трафостанице

Планиране регулационе линије дате су у односу на осовине саобраћајница или у односу на постојеће границе парцела и постојеће објекте.

Осовине саобраћајница дефинисане су координатама осовинских тачака које су дате на графичком приказу.

2.5.2. Правила препарцелације, парцелације и исправке граница

Грађевинска парцела је простор на којем је могућа изградња објекта уколико се налази на простору на којем је планирана изградња и да има приступ на јавну површину (улица, трг, сквер).

Грађевинска парцела дефинисана је регулационом линијом према јавном простору, а међним линијама према суседним парцелама.Постојећа једна или више парцела могу се делити на две или више грађевинске парцеле -парцелација, под следећим условима:

- Подела се може вршити у оквиру граница једне или више постојећих парцела.
- Све новоформиране парцеле морају имати приступ на јавни простор.

- Новопланиране парцеле се формирају на основу урбанистичких параметара дефинисаних за одређени вид изградње и намену.
- Поделом се не могу формирати парцеле испод дозвољених минималних урбанистичких параметара.

Формирање парцеле у постојећим блоковима колективног становања, осим наведених услова, условљено је обавезним дефинисањем припадајућег дела парцеле уз објекат.

Две или више постојећих парцела могу се спајати у једну грађевинску парцелу (препарцелација) под следећим условима:

- Спајање се може вршити у оквиру граница целих парцела, с тим да граница новоформиране парцеле обухвата све парцеле које се спајају.
- За новоформирану грађевинску парцелу важе урбанистички показатељи дефинисани за одређени тип изградње и намену.

На парцелама са површином испод минималне дефинисане величине парцеле за одређени тип изградње, са ширином фронта испод дозвољеног, могућа је изградња под условима:

- Дозвољава се толеранција до 5% од минималне површине парцеле која се захтева урбанистичким параметрима, али само у случајевима када су већ изграђене суседне парцеле, па није могуће извршити спајање парцела и самим тим, повећање површине парцеле за градњу.
- За парцеле којима недостаје више од 5% површине предвиђа се израда Урбанистичког пројекта .

2.5.3. Попис парцела за јавне површине, садржаје и објекте

На предметном простору који ће се Планом уређивати биће дефинисане намене земљишта.

Планом ће се дефинисати следеће јавне површине:

- саобраћајне површине
- јавне зелене површине

Сви остали садржаји припадају површинама за остале намене, односно површинама које су намењене коришћењу и изградњи осталих објеката у складу са предвиђеном наменом.

Координате детаљних тачака за потребе обележавање регулације јавних површина

ТАЧКА	X	Y
1	6597779.92	4933075.24
2	6597863.19	4933083.31
3	6597869.16	4933083.89
4	6597928.17	4933089.61
5	6597934.14	4933090.19
6	6598010.36	4933097.57
7	6598018.44	4933093.34
8	6598021.89	4933060.59
9	6598022.26	4933057.11
10	6598025.52	4933026.16
11	6598018.12	4933022.53

12	6598007.88	4933018.23
13	6597997.89	4933015.32
14	6597964.88	4933007.95
15	6597938.33	4933002.34
16	6597932.33	4933001.07
17	6597880.19	4932990.05
18	6597874.30	4932988.80
19	6597742.91	4932961.02
20	6597751.17	4932903.21
21	6597736.90	4932900.82
22	6597732.94	4932899.60
23	6597729.74	4932898.22
24	6597793.30	4933025.22
25	6597793.67	4933020.00
26	6597800.36	4933026.58
27	6597801.50	4933020.69
28	6597799.42	4933031.49
29	6597802.44	4933015.78
30	6597860.38	4933043.22
31	6597866.49	4933044.39
32	6597860.42	4933026.93
33	6597861.55	4933021.04
34	6597869.96	4933022.65
35	6597869.37	4933027.25
36	6597869.04	4933028.59
37	6597863.40	4933027.50
38	6597875.13	4933029.76
39	6597882.64	4933031.20
40	6597872.28	4933047.16
41	6597872.65	4933045.58
42	6597879.63	4933046.92
43	6597923.12	4933055.28
44	6597931.32	4933056.39
45	6597931.30	4933057.30
46	6597925.55	4933039.46
47	6597925.08	4933031.28
48	6597932.33	4933032.29
49	6597932.33	4933038.59
50	6597932.06	4933040.36
51	6597926.14	4933039.57
52	6597938.34	4933041.20
53	6597944.83	4933042.07
54	6597937.46	4933057.21
55	6597943.29	4933058.00
56	6597991.51	4933062.67
57	6597992.03	4933057.69
58	6597992.40	4933054.21
59	6597993.19	4933046.76

Парцела П1планирана је за потребе колско-пешачке стазе и има површину 787м^2,а формира се од делова следећих кат.парц.:3686,3687,3621,3625 и 3626.

Парцела П2 планирана је за потребе колско-пешачке стазе и има површину 751м^2,а формира се од делова кат.парц.: 3681,3680,3682,3641,3646 и 3647.

Парцела П3 планирана је за потребе паркирања и прилаза истим и има површину 1035м^2, а формира се од делова следећих кат.парцела: 3687, 3688, 3689, 3690, 3691, 3597, 3598, 3599, 3600, 3604, 3612, 3613, 3614, 3615 и 3621.

Парцела П4 планирана је за потребе паркирања и прилаза истим, и има површину 708м^2, а формира се од делова следећих кат.парцела: 3686, 3685, 3684, 3683, 3682, 3626, 3627, 3629, 3635, 3636, 3640 и 3641.

Парцела П5 планирана је за потребе паркирања и прилаза истим, и има површину 776м^2, а формира се од делова следећих кат.парцела: 3680, 3679, 3678, 3677, 3676, 3647, 3648, 3649, 3650, 3655, 3657, 3660 и 3661.

Парцела П6 планирана је за потребе пешачке стазе и има површину 105м^2, а формира се од делова следећих кат.парцела:3661,3667,3671 и 3672.

Парцела П7 планирана је за потребе трафо-станице и има површину 56м^2, а формира се од дела кат.парцеле 3646.

Парцела П8 планирана је за потребе трафо-станице и има површину 52м^2, а формира се од дела кат.парцеле 3621.

Улица Владислава Броњевског има површину 2674м^2, а формира се од кп.11927 и делова кат.парцела 3674, 3675, 3676, 3677, 3678, 3679, 3680, 3681, 3682, 3683, 3684, 3685, 3686, 3687, 3688, 3689, 3690, 3691 и 3694.

Део улице Др Марина има површину 846м^2, а формира се од делова кат.парцела 3723/1 и 3672.

Део улице Болничке има површину 4623м^2, а формира се од делова кат.парцела3582, 3672,3671,3667,3661,3660,3657,3656,3650,3649,3648,3647,3646,3641,3637,3636,3635,3629,3627,3626,3625,3614,3613,3609,3604,3598,3597,3587 и 3583/2.

Део улице Кнеза Милоша има површину 2176м^2, а формира се од дела кат.парцеле 11938.

Део трга Вука Караџића има површину 628м^2, а формира се од дела кат.парцеле 5170.

Укупна површина парцела предвиђених за колско-пешачке ул. износи **1538**м^2

Укупна површина парцела предвиђених за паркирање и прилаз износи **2519**м^2

Површина парцеле предвиђене за пешачку стазу износи **105**м$^{2.}$, а за трафо-станице **108**м^2, све укупно **4270**м^2 .

Укупна површина парцела предвиђених за јавне намене износи **15217**м$^{2.}$ Укупна површина парцела предвиђених за остале намене износи **25001**м$^{2.}$

Парцеле које не задовољавају површином или фронтом могућност самосталне изградње објекта планираног по намени су кат.парцеле: 3687, 3686, 3683, 3681, 3680, 3598, 3599, 3600, 3604, 3612, 3609, 3613, 3614, 3615, 3621, 3625, 3626, 3627, 3629, 3635, 3636, 3640, 3637, 3641, 3646, 3647, 3648, 3649, 3650, 3656, 3657, 3660, 3667, 3671, 3672, 3674, 3675, 3676, 3677, 3678, 3679, 3680 и 3682.

У случају неусаглашености текстуалног дела и графичког прилога, примењује се графички прилог.

2.6. УРБАНИСТИЧКИ И ДРУГИ УСЛОВИ ЗА САОБРАЋАЈНЕ ПОВРШИНЕ

Уличну мрежу у обухвату плана чине ободне улице Владислава Броњевског, Др Марина, Болничка и ул. Кнеза Милоша.

Улица Владислава Броњевског је предвиђена за реконструкцију како би се повећала ширина коловоза на 6,0 м и обострано уредили тротоари ширине 3,0 м.

Улица Др Марина је предвиђена за реконструкцију са коловозом ширине 6,0 м и тротоаром са десне стране до Градске болнице ширине1,5 м, а са леве стране промењиве ширине од 1,5м до 4,1 м.

Улица Болничка је предвиђена са коловозом 6,0 м и десним тротоаром 3,1 м и левим 3,2 м - како је дато у прилогу План саобраћаја, регулације и нивелације .

Улица Кнеза Милоша задржава постојећу ширину коловоза и постојећу регулациону ширину која се креће од 14,6м до 15,5 м.

Уласци - приступне саобраћајне површине из ул. Болничке и ул. В. Броњевског предвиђене су на местима прекида изградње у низу и детерминисане су положајем трафо станица и бочним улицама .

Приступне саобраћајне површине су предвиђене ширине 6,0 м, с тим да могу бити изграђене као 3,5 м коловоз и 2,5 м тротоар - једносмерне су како је дато у графичком прилогу.

У унутрашњости блока планом су предвиђене интерне саобраћајнице и колско-пешачке површине (улице) ширине 6,0 м које су противпожарни путеви, служе за приступ паркинзима и подземним гаражама, трафо станицама и контејнерима за смеће. Такође предвиђени су колски пролази – пасажи минималне ширине 3,5 м и минималне висине 3,5 м, који могу бити у средини објеката или до међе и /или улази у подрумску гаражу.

Паркинг места унутар блока су предвиђена за потребе посетилаца комерцијалних садржаја, да би се отклонила могућност паркирања у околним улицама, које су саобраћајно оптерећене. Број паркинг места је 112.

Улица Владислава Броњевског и Болничка су главне приступне саобраћајнице Градској болници. Кола хитне помоћи, због паркираних возила на коловозу, често тешко саобраћају. Зоне приступа и паркирања се могу градити фазно.

Све саобраћајне површине у ободним улицама предвидети за средње тешко саобраћајно оптерећење, са асфалт-бетонским застором, а тротоаре као префабриковане бетонске елементе за поплочавање.

Зоне приступа ипаркирања предвидети за лако саобраћајно оптерећење са завршним слојем од префабрикованих бетонских елемената за поплочавање (растер елементи бетон-трава) или асфалт–бетонским застором.

Потребно је обезбедити број паркинг места према табели из ПГР Лозница.

Врста грађевине	Број места потребан на 1000м2 бруто изграђене површине	
	Нормални услови	Локални услови
Стамбене зграде	11	8-14
Индустрија и складишта	6	4-8
Градски центар	40	30-50
Регионални трговачки центар	100	80-120
Пословне зграде	15	10-20
Факултети и више школе	15	10-20

Бруто изграђена површина је 41483 м^2. Приближно потребан број паркинг места за стамбене зграде је 41,48 x 11 = 456 (минимално) .

Недостајући број паркинг места за посетиоце комерцијалних садржаја, биће обезбеђен у оквиру јавних површина на нивоу блока .

У подрумској етажи објеката предвидети гараже са косим улазним рампама или лифтом са платформом Park Car Lifting Systems .

На делу постојећег јавног паркинга к.п. 3583/2, у циљу повећања броја паркинг места, могуће је постављање челичне, модуларне (5м x 5м)- монтажне спратне гараже. Димензија гараже максимално 30м x 20м са око 50 паркинг места. Оставити постојећи паркинг за такси возила .

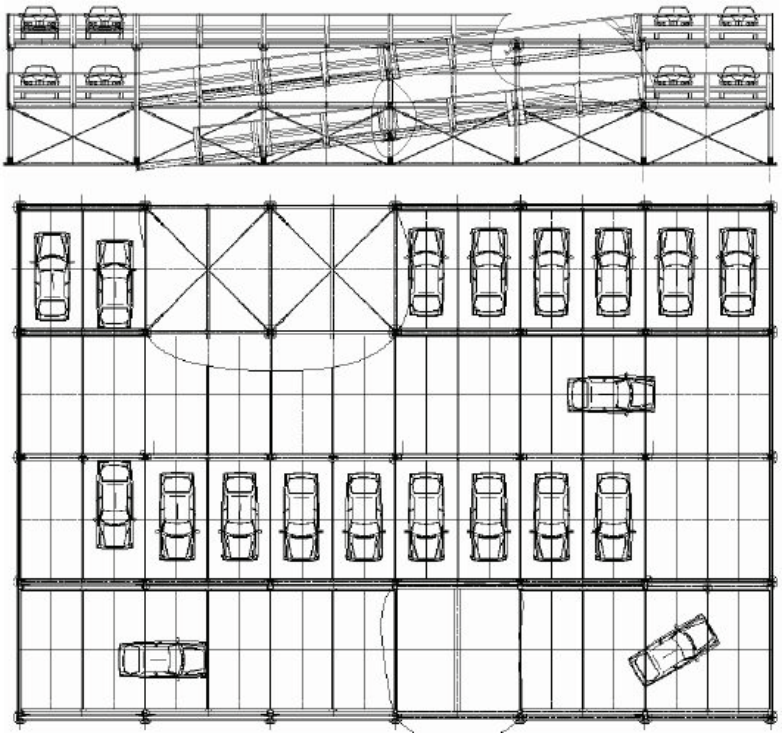

Монтажна гаража се лако демонтира и премешта по потреби на другу локацију.

2.7 УРБАНИСТИЧКИ И ДРУГИ УСЛОВИ ЗА УРЕЂИВАЊЕ ЗЕЛЕНИХ И СЛОБОДНИХ ПОВРШИНА

Под зеленим површинама се подразумевају незастрте површине, површине под засадима или природно насталом вегетацијом. При утврђивању габарита планираног објекта испоштовати проценат учешћа зелених и незастртих површина и у складу са нормативима и стандардима планирања зелених површина града.

У оквиру зелених површина могу се планирати дечија игралишта.

Површине предвиђене за паркирање могу бити озелењене, али се не рачунају у минимални проценат зелених површина приликом обрачунавања биланса на предметној локацији.

Насељски рекреативни простор у оквиру овог блока није превише изражен, у непосредној близини постоји:

- Линеарни парк-шеталиште уз Штиру
- Парк поред „Соколане”

Зелене површине предметног блока углавном су у унутрашњости блока . Преостале зелене површине су планиране у оквиру блоковског зеленила и слободних површина тј. на свакој парцели се мора задовољити услов да минимални проценат зеленила буде 20%.

Зелене површине на територији стамбеног комплекса имају огроман социјални значај. Квалитет зелених површина одређује комфорне услове, санитарно-хигијенске и микроклиматске услове животне средине, тог простора.

Један од важних фактора у планирању изградње и опремања блока је проветравање стамбеног комплекса у летњем периоду и заштита од ветрова. Композиција зеленила везана је за функционално зонирање стамбеног блока, распоред подземних инсталација итд. Организација елемената спољног уређења треба да одговара јавном карактеру коришћења стамбене зоне и да ствара услове за колективни и индивидуални одмор одраслих и деце. Слободне површине би требале да буду сразмерне површини под објектима и њихову спратност.

Око пословних објеката или пословног простора треба формирати зелену површину у складу са објектом односно формирати зеленило у комбинацији са вртно-архитектонским елементима (жардињере, фонтане, урбани мобилијар) односно комбиновати декоративну вегетацију и траву. При озелењавању потребно је водити рачуна да се у комплекс унесе што више разнолике вегетације.

2.8 УРБАНИСТИЧКИ И ДРУГИ УСЛОВИ ЗА КОМУНАЛНУ ИНФРАСТРУКТУРУ

2.8.1. ХИДРОТЕХНИЧКА ИНФРАСТРУКТУРА

Водоводна мрежа

Потребно је укинути пост. водоводну челичну поцинковану цев DN 50 у улици Владислава Броњевског која напаја леву страну улице . Планиран је цевовод ND 150 мм који би прошао кроз двориште поред планиране саобраћајнице и са кога би се напојили објекти а такође би се поставили надземни хидранти у дворишту . Алтернативно могуће је објекте прикључити из улице Болничка или из В. Борњевског са десне стране према болници.

Канализациона мрежа

Фекална канализација

У овом делу насеља, постоји изграђена фекална канализација .

Сви канализациони цевоводи су по сепаратном систему осим цевовода у ул. В. Броњевског који је по општем систему. Планиран је цевовод кроз двориште који би покупио сву отпадну воду и одвео до цевовода у булевару Доситеја Обрадовића (Ø600). Такође је планиран цевовод у ул. В. Броњевског који би се поставио у профилу тротоара и био по сепаратном систему. Хидраулички прорачун који се спомиње у условима ЈП Водоводи канализација би захтевао хидрауличку анализу целог насеља које припада колектору који доводи отпадну воду према ГЦС. Ова анализа би садржала анализу свих цевовода и по сепаратном и по општем систему, што превазилази могућности и задатак у овом плану.

Кишна канализација

Након реконструције трга Вука Караџића слив Болничке улице припада тргу и већ је изведена КК. Атмосверске воде из планиране улице унутар блока је планирано да се одведу до колектора у булевару Д. Обрадовића.

2.8.2. ЕЛЕКТРОЕНЕРГЕТСКА ИНФРАСТРУКТУРА

Потребно је предвидети изградњу нових објеката - трафо станица ТС 10/0,4 kV и водова НН .

Средњенапонска мрежа 10 kV

На простору обухвата плана задржава се постојећа трафостаница 10/0,4 kV Градска кафана, као и постојећа подземна 10 kV мрежа за међусобну везу постојећих трафостаница у непосредној околини.

За напајање нових трафостаница у оквиру планског обухвата планирани су нови 10 kV водови. У ул. Болничка, постоји 10 kV кабл, који ће се на одређеним местима расећи, како би са новим 10 kV кабловима повезале планиране трафостанице, по принципу улаз-излаз. На овај начин оствариће се пртенаста веза између планираних трафостаница.

Трафостанице

На простору у обухвату Плана поред постојеће трафостанице „Градска кафана“, чији су капацитети попуњени, планиране су нове трафостанице и то:

- МБТС 2x1000 kVA Мала 1, приоритетна трафостаница за предметни обухват, из које ће се напајати будући објекти у обухвату плана. Трафостаница је почетног капацитета 1000 kVA, а завршног капацитета 2x1000 kVA, што зависи од пораста оптерећења у обухвату плана.

- МБТС 2x630 kVA Мала 2, из које ће се напајати садашњи и будући објекти у обухвату плана. Трафостаница је почетног капацитета 630 kVA, а завршног капацитета 2x630 kVA, што зависи од пораста оптерећења у обухвату плана.

Трафостанице Мала 1 и Мала 2 се повезује у прстенасту везу са трафостаницама ЗТС Болница и МБТС Болничка. Планиране трафостанице су монтажно бетонске са три водне и две трафоћелије у блоку високог напона тако да је омогућена прстенаста мрежа по принципу улаз-излаз. За планиране трафостанице издваја се јединствена парцела јавне намене. Локације нових трафостаница приказана је у графичком прилогу ЕЕ и ТТ инфраструктуре.

Нисконапонска мрежа

На простору обухвата плана, постојећа нисконапонска надземна мрежа се укида. Планирана је нова нисконапонска мрежа која се у оквиру обухвата плана извести једним делом у кабловској канализацији у тротоарима улица, испод јавних површина. Унутар самог блока из планираних трафостаница планира се развод нисконапонске мреже, тако што се каблови полажу у кабловски ров. Сама мрежа ће бити дефинисана према потребама и пројектном документацијом у складу са наменом објеката градње.

Нова кабловске канализације је планирана са минимално четири ПВЦ цеви Ø100мм (тачан број цеви кабловске канализације биће одређен пројектном документацијом), са кабловским окнима стандардних димензија на растојању максимално 40м.

Јавна расвета

Планом се предвиђа задржавање постојеће јавне расвете у улицама Болничка, Кнеза Милоша и Др. Марина, изведене на челичним стубовима висине до 10м.

Планом се планира изградња јавне ресвете у ул. Владислава Броњевског, са светиљкама за натријумске сијалице, снаге до 250W, на челичним стубовима висине до 10 м са једном лиром.

Светиљке су на међусобном размаку око 30 м, што искуствено остварује средњу хоризонталну осветљеност преко 30lx, како је условљено Планом Генералне регулације Лознице.

Планом се предвиђа и осветљење паркинг места унутар блока на ниским челичним стубовима висине до 4 м, са декоративним парковским светиљкама са сенилом за усмерење светлости на простор испод светиљке због смањења светлосног загађења простора.

Јавна расвета ће се напајати преко посебних ормарића са независним мерењем потрошње, а прикључак ће се обезбедити са посебног извода у припадајућој трафостаници, што ће се дефинисати пројектном документацијом јавне расвете.

У случају реконструкције једног дела улице, јавна расвета се реконструише у складу са динамиком реконструкције дате улице.

2.8.3. ТЕЛЕКОМУНИКАЦИЈЕ

Потребно је предвидети изградњу ТТ канализације са 4 цеви и изградњу привода од планираних окана са 2 ПВЦ 110 мм до сваког новоизграђеног објекта .

За новопланиране објекте вишепородичног становања планирати подземну приступну ТТ мрежу са припадајућим ТТ изводним ормарима за унутрашњу монтажу одговарајућег капацитета. Од постојећих ТТ окана у ул. Владислава Броњевског, Др.Марина, Кнеза Милоша и Трг Вука Карахића до новопланираних објеката положити две ПВЦ цеви пресека 110мм, пројектоване дужине за потребе телекомуникационо-информационих каблова. У улици Болничкој планрати изградњу ТТ кабловске канализације од 4 пвц цеви пресека 110мм са припадајућим окнима. Од новоизграђених окана до новопланираних објеката такође положити две ПВЦ цеви пресека 110мм; све како је приказано на графичком прилогу ЕЕ и ТТ инфраструктуре. Према будућим потребама пројектант ће одредити број и локацију потребних мини IPAN уређаја за унутрађњу монтажу У објектима, на сувом и приступачном месту поставити телефонски изводни ормар чији ће се капацитет и начин даљег развода у објектима одредити пројектом. Приводни ТТ кабл завршити у изводном ормару на раставним летвицама. Од изводног ормара планираног капацитета, развод телефонске инсталације урадити DSL кабловима са HFFR омотачем према IEC 62255 стандарду категорије 2 или 3. Свуда уз ТК инсталацију поставити резервну цев за FTTH решење оптичке приступне мреже PON и то хоризонтални развод на пр. пресек 16мм, док за вертикални развод користити већег пречника на пр. пресек 32мм.

Пре почетка радова, обратити се ,,Телеком Србија,, АД ради тачног обележавања трасе постојећих каблова као и евентуалних измештања делова ТТ инфраструктуре који би били сметња планираној изградњи у оквиру блока. У свему се придржавати издатих услова, који су саставни део овог плана.

2.8.4. ТОПЛИФИКАЦИЈА И ГАСИФИКАЦИЈА

При извођењу било каквих радова реконструкције, доградње, изградње у непосредној близини појаса гасовода и топловода морају се предузети строге мере заштите од механичких и других оштећења истог.

Сви планирани објекти могу се прикључити на постојећи вреловод у непосредној близини ул. Болничке и у шахти која се налази у ул. Луке Стевића.

У обухвату плана изграђена је дистрибутивна гасоводна мрежа. У улици Владислава Броњевског и Др Марина је гасовод ДН225 на који је прикључено неколико објеката.

2.9. УСЛОВИ И МЕРЕ ЗАШТИТЕ ЗА УРЕЂЕЊЕ ПРОСТОРА

2.9.1. ЗАШТИТА ГРАДИТЕЉСКОГ НАСЛЕЂА

У грађевинском подручју обухваћеном границом овог плана нема заштићених и евидентираних непокретних културнх добара од Завода за заштиту споменика културе Ваљево.

Уколико би се у току радова наишло на археолошка налзишта или археолошке предмете, извођач радова је дужан да одмах, без одлагања прекине радове и обавести Завод за заштиту споменика културе Ваљево, да предузме мере да се налаз не уништи и не оштети, те да се сачува на месту и у положају у коме је откривен.

Такође уколико се током земљаних радова наиђе на геолошко-палеонтолошке или минеролошко-петролошке објекте за које се претпоставља да имају својство природног добра сходно чл. 99 Закона о заштити природе (Сл. Гласник РС бр. 36/2009; 88/2010 и 91/2010) извођач радова је дужан да обавести надлежно Министарство за послове заштите животне средине.

2.9.2. ЗАШТИТА ЖИВОТНЕ СРЕДИНЕ

Ради заштите квалитета воде, ваздуха и земљишта као и заштите од буке, решења планираних објеката и пратеће инфраструктуре усагласити са свим актуелним техничким прописима и Законом о заштити животне средине (Сл.гласник РС бр.135/04, 36/09, 36-09-др. закон, 72/09-др.закон и 43/11-УС).

У оквиру планираних активности на простору плана обезбедити спречавање свих облика загађивања и обезбедити квалитет средине према одговарајућим стандардима и прописаним нормама. Потребно је пратити показатеље утицаја на стање средине и обезбедити контролу свих активности.

При изградњи објеката и планиране инфраструктуре посебну пажњу треба посветити заштити простора око објеката - осигурање ископа темељне јаме при ископу, са бетонирањем потпорних конструкција наизменично у кампадама .

Обавезно предвидети изградњу завршног система за одвођење отпадних вода због спречавања загађивања земљишта и подземних вода.

У складу са планираном наменом земљишта потребно је обезбедити просторе за контејнере за комунални отпад. Прилазни путеви до места за држање посуда за чување и сакупљање отпада треба да буду двосмерни због саобраћаја специјалних возила, за одвоз отпада максималног оптерећења до 10 тона, ширине до 2,5 м и дужине до 12,0м. За сваки контејнер потребано је обезбедити 3 м^2 носиве подлоге у нивоу прилазног пута са одвођењем атмосферских и оцедних вода. За типску канту, зависно од величине, потребно је обезбедити 0,5 м^2 једнако опремљене површине. Ови простори морају обухватити све хигијенске услове у погледу редовног чишћења, одржавања, дезинфекције и неометаног приступа возила и радницима комуналног предузећа задуженом за доношење смећа.

У оквиру планиране намене земљишта обезбедиће се уређење и одржавање простора на начин на који неће изазвати повећан садржај аерозагађења и буке.

Праћење квалитета ваздуха, као основни предуслов, подразумева мониторинг квалитета животне средине. У погледу заштите од буке, треба обезбедити услове за смањење штетног деловања применом изолационих материјала који ће онемогућити продор буке у животни и радни простор. Потребно је обезбедити да највиши ниво буке не прелази вредност 55 дБ ноћу и 65 дБ дању.

На простору плана нису лоцирани и не планирају се објекти који својим радом негативно утичу на животну средину. Такође, на простору плана нису регистрована заштићена природна добра као ни природне вредности које су у поступку разматрања стављања под заштиту.

Мере заштите имају за циљ спречавање угрожавања животне средине и здравља људи тако што ће негативне утицаје на животну средину у оквиру планског подручја свести у границе прихватљивости.

Одељење за планирање и изградњу Група за послове заштите и унапређење животне средине Града Лозница издало је Решење о утврђивању мера и услова заштите животне средине бр. 501-116/2015 од 20.10.2015. год. у коме се утврђују следеће мере и услови заштите животне средине :

- Капацитет нове изградње утврдити у складу са могућим обезбеђењем простора за паркирање - простор за паркирање обезбедити на припадајућој парцели.
- При утврђивању габарита планираног објекта водити рачуна о процентуалном учешћу зелених и незастртих површина, а у складу са нормативима и стандардима планирања зелених површина града утврђених у Плану генералне регулације за насељено место Лозница (Сл. лист Лозница" бр. 03/2014 и 12/2014).
- У делу објекта намењеног пословању могу се обављати делатности које не угрожавају квалитет животне средине, не производе буку или непријатне мирисе, односно не умањују квалитет становања у објекту .
- Објекте планирати тако да се обезбеди довољно осветљености и осунчаности у свим стамбеним просторијама, станове оријентисати двострано ради бољег проветравања, изградњом планираног објекта не сме се смањити осветљеност и осунчаност просторија у суседним објектима.
- Грађевински и остали отпадни материјал, који настане у процесу рушења постојећих објеката, као и отпад који настане у току изградње планираног објекта, прописно сакупити, разврстати и одложити на за то предвиђену локацију.
- Ако при извођењу радова на изградњи предметног објекта дође до хаварије на грађевинским машинама или транспортним средствима, односно изливања уља и горива у земљиште, извођач је у обавези да изврши санацију, односно ремедијацију загађене површине.
- При реконструкцији, доградњи или изградњи објеката морају се предузети мере заштите гасовода од оштећења, вршењем ручног откопа у појасу ширине 1,0 м око осе гасовода и без употребе тешких радних машина, као и потпуну заштиту унутрашњих гасних инсталација, због угрожавања животне средине.
- При пројектовању и изградњи односно надградњи објекта морају се обезбедити услови за несметану природну вентилацију заједничког простора, остављањем вентилационог отвора, а у циљу безбедног функционисања будуће заједничке гасне инсталације.

- Уколико се у објектима планира производња или складиштење запаљивих течности или гасова потребно је прибавити сагласност на предложену локацију објеката, како је то регулисано у условима заштите од пожара.
- Потребно је реконструисати/изместити водоводну челичну поцинковану цев ДН 50 у улици Владислава Броњевског која напаја леву страну улице и пролази испод локала/објеката .
- Потребно је урадити хидраулички прорачун постојећих канализационих колектора, у смислу провере капацитета за пријем нових количина отпадних вода, насталих услед измене постојећег стања и предложеног решења планског документа за предметни обухват плана .
- Уколико се накнадно открију археолошки локалитети, исти се не смеју уништавати и на њима вршити неовлашћена прекопавања, ископавања и дубока преоравања.
- Приликом израде Плана применити приступ континуитета у организацији, уређењу и коришћењу простора, наглашавајући значај заштите природних вредности и квалитета животне средине.
- Оставити слободне површине на којима ће бити постављене посуде 1,1 м^3, које ће служити за прикупљање комуналног отпада .

2.9.3. ЗАШТИТА ЗЕМЉИШТА И УПРАВЉАЊЕ ОТПАДОМ

Побољшање хигијенских услова и заштите животне средине обезбедиће се постављањем контејнера за одлагање отпада, њиховим пражњењем и чишћењем и слободним приступом возилима и радницима комуналног предузећа задуженог за одношење смећа.

- На подручју Плана свака зграда или група зграда треба да има сабирни пункт за смештање сабирних посуда за комунални отпад који треба да задовоље захтеве корисника јавних површина.
- Места и број посуда за смеће утврдиће се урбанистичким условима на основу постојећих густина становника, броја пражњења посуда и запремине изборних посуда. Простори треба да су обележени, приступачни за возила јавне хигијене са подлогом од тврдог материјала и могућношћу чишћења и прања.За планирану вишепородичну градњу посуде за смеће предвидети у оквиру парцеле.
- Прилазни путеви до места за држање посуда за чување и сакупљање отпада треба да буду двосмерни за саобраћај специјалних возила за одвоз отпада, максималног оптерећења до 10т, ширине до 2,5м, висине око 3,9м и дужине до 12м. За контејнер је потребно обезбедити 3м^2 глатке подлоге у нивоу прилазног пута са одвођењем атмосферских и оцедних вода на распону не већем од 2м прилазног пута специјалног возила за одвоз смећа. За типску канту, зависно од величине, потребно је обезбедити до 0,5м^2 једнако опремљене површине.
- Рециклажни плато предвидети на једном од означених места за постављање контејнера за прикупљање смећа

2. 9.4. ЗАШТИТА ОД ПОЖАРА, БУКЕ, ЗЕМЉОТРЕСА ИТД.

Заштита од пожара се обезбеђује најпре погодним распоредом појединачних објеката и њиховом међусобном удаљеношћу- као и противпожарним зидовима на дилатацијама објеката у низу.

- Конструктивни елементи, од којих се објекти граде, морају бити од ватроотпорног материјала (стубови, зидови, термоизолација и др.) што обезбеђује временску заштиту суседних простора објеката за време гашења пожара.
- На фасадама применити термоизолацију која је ватроотпорна и не преноси пожар (нпр. камена вуна).
- Мора бити изведена одговарајућа противпожарна хидрантска мрежа и обезбеђен приступ свим објектима у случају потребе, а у складу са Законом о заштити од пожара (Сл.гласник Републике Србије бр.111/9) и Правилником о техничким нормативима за хидрантску мрежу за гашење пожара (Сл.лист СФРЈ бр.30/91) као и Правилником и техничким нормативима за приступне путеве, окретнице и уређење платое за ватрогасна возила у близини објеката повећаног ризика од пожара (Сл.гласник СРЈбр. 8/95).
- Обезбедити одговарајући капацитет и проток воде за спољашњу хидрантску мрежу цревног развода са надземним хидрантима, а уколико исти ометају саобраћај дозвољава се постављање подземних хидраната на основу Правилника о техничким нормама за хидрантску мрежу за гашење пожара.
- Заштиту од пожара треба обезбедити проходношћу терена, односно обезбеђењем приступа свим објектима у случају потребе, у складу са Законом о заштити од пожара (Службени гласник РС бр.111/09) и Правилником о техничким нормативима за хидрантску мрежу за гашење пожара („Службени лист СФРЈ„ бр.30/91) где год је то могуће с обзиром на специфичност простора.

ЗАШТИТА ОД ЗЕМЉОТРЕСА

Територија Лознице припада подручју угрожености од 7°до 8° MCS скале. Основна мера заштите од земљотреса је примена принципа асеизмичког пројектовања објеката, односно примена сигурносних стандарда и техничких прописа о градњи на сеизмичким подручјима.

- Објекте пројектовати и градити у складу са Правилника о техничким нормативима за изградњу објекта високоградње у сеизмичким подручјима(Службени лист СФРЈ бр.31/81,49/82,29/83,21/88 и 52/90).
- Објекти постављени у непрекидном низу састоје се из ламела које имају дилатацију (асеизмичку разделницу) на бочним странама, чија ширина је дефинисана Правилником чл. 47. и износи најмање 3,0 цм . За свака 3,0 м повећање висине објекта преко 5,0 м, ширина разделнице повећава се за 1,0 цм.
- Објекте По+П+4 фундирати на темељним контраплочама.
- У обувату Плана усвојеним конструктивним решењима објекти морају бити обезбеђени од сеизмичких сила за VIII степена сеизмичности по скали MCS.

ЗАШТИТА ОД УДАРА ГРОМА

Заштиту од удара грома треба обезбедити изградњом громобранске инсталације, која ће бити правилно распоређена и правилно уземљена.

ЗАШТИТА ОД РАТНИХ ДЕЈСТАВА

Обезбеђење развоја града у мирнодопским условима и усклађивање свих просторних елемената развоја са потребама одбране представља битан критеријум за уређење простора у функцији одбране и заштите.

- Мере заштите од интереса за одбрану морају бити уграђене као превентивне мере које утичу на смањење повредивости појединих објеката и простора на подручју Плана.
- Као други заштитни објекти користе се подрумске и друге подземне просторије у стамбеним и другим зградама, прилагођене за склањање људи и материјалних добара.
- Као јавна склоништа могу се користити постојећи комунални, саобраћајни и други инфраструктурни објекти испод површине тла, прилагођени за склањање.
- Приликом изградње стамбених објеката са подрумима над подрумским просторијама, гради се ојачана АБ крстасто армирана плоча која може да издржи урушавање објеката.
- Склањање људи, материјалних и културних добара, обухвата планирање и коришћење постојећих склоништа и других заштитних објеката за заштиту људи од природних и других несрећа.

ЗАШТИТА ОД ЕЛЕМЕНТАРНИХ НЕПОГОДА

У циљу заштите грађевинских објеката и осталих садржаја у простору обухваћеном Планом потребно је при пројектовању и извођењу узети у обзир меродавне параметре који се односе на заштиту од елементарних непогода (врста и количина атмосферских падавина, јачина ветра, дебљина снежног покривача, носивост терена, висина подземних вода и сл.) у складу са законским прописима.

2.9.5. МЕРЕ ЕНЕРГЕТСКЕ ЕФИКАСНОСТИ

Законом о планирању и изградњи дефинисана је обавеза унапређења енергетске ефикасности зграда. Објекат високоградње, у зависности од врсте и намене, мора бити пројективан,изграђен, коришћен и одржаван на начин којим се обезбеђују прописана енергетска својства. Прописана енергетска својства утврђују се издавањем сертификата о енергетским својствима објеката.

На основу Правилника о енергетској ефикасности зграда (Службени гласник РС бр.61/2011 од 19.08.2011.године) енергетска ефикасност зграде је остварена ако су усвојена следећа својства зграде:

- Обезбеђени минимални услови комфора, потрошња енергије за грејање, хлађење, припрему топле санитарне воде, вентилацију и осветљење зграде да не прелази дозвољене максималне вредности по м^2. Код обезбеђења ефикасног коришћења енергије у зградама узима се у обзир - век трајања зграде, климатски услови локације, положај и оријентација зграде, намена, услови комфора, материјали и елементи структуре зграде и омотача, уграђени технички системи и уређаји као и извори енергије и могућност коришћења основних извора енергије.

Ради повећања енергетске ефикасности приликом пројектовања, изградње и касније експлоатације објеката, као и приликом опремања енергетском инфраструктуром, потребно је применити следеће мере:

- Зграде морају бити пројектоване тако да не премашују дозвољену годишњу потрошњу енергије.
- Приликом пројектовања водити рачуна о облику, положају и повољној оријентацији објекта.
- Оријентацију и функционални концепт зграде треба пројектовати тако да се максимално искористе природни и створени услови локације (сунце, ветар, зеленило).
- Постављати зграде тако да просторије у којима се највише борави буду оријентисани према југу.
- Обликом зграде обезбедити енергетски најефикаснији однос површине и запремине омотача зграде у односу на климатске факторе локације и намену зграде.
- Груписати просторије у згради у складу са њиховим температурним захтевима.
- Максимизирати употребу природног осветљења.
- У смислу природне вентилације, отвори на згради као што су прозори, врата, канали за вентилацију пројектовати тако да губици топлоте у зимског периоду и топлотно оптерећење летњем периоду буде што мање.
- Користити класичне и савремене термоизолационе материјале при изградњи.
- У инсталацијама осветљења у објектима и у инсталацијама јавне и декоративне расвете употребљавати енергетски ефикасна расветна тела.
- Код постојећих и нових објеката размотрити могућност уградње аутоматског система за регулисање потрошње свих енергетских уређаја у објекту.

Приликом пројектовања обавезна је израда елабората о енергетској ефикасности.

УРБАНИСТИЧКИ ПАРАМЕТРИ ЗА ПОСТИЗАЊЕ ЕНЕРГЕТСКЕ ЕФИКАСНОСТИ ЗГРАДА

За постизање енергетске ефикасности зграда дефинише се:

- Оријентација и функционални концепт зграде .
- Облик и компактност зграде (фактор облика) .
- Топлотно зонирање зграде .
- Начин коришћења природног осветљења и осунчања,
- Оптимизација система природне вентилације .
- Оптимизација структуре зграде.
- Услови за коришћење пасивних и активних система .
- Услови за коришћење вода .
- Параметри за постизање енергетске ефикасности постојећих и новопројектованих зграда.

2.9.6. УСЛОВИ ЗА НЕСМЕТАНО КРЕТАЊЕ И ПРИСТУП ОСОБАМА СА ИНВАЛИДИТЕТОМ

Приликом пројектовања објеката, саобраћајних и пешачких површина треба применити Правилник о техничким стандардима планирања,пројектовања и изградње објеката којима се осигурава несметано кретање и приступ особама са инвалидитетом, деци и старим лицима (Сл. гласник РС бр. 22/2015).

- У оквиру сваког појединачног паркиралишта предвидети резервацију и обележавање паркинг места за управно паркирање возила инвалида у складу са стандардом СРПС У.А9.204 који се односи на просторне потребе инвалида у зградама и околини.

У складу са важећим прописима из ове области обезбедити услове за несметано кретање особа са инвалидитетом на следећи начин:

- На свим пешачким прелазима висинску разлику између тротоара и коловоза неутралисати обарањем ивичњака
- У вишепородичним стамбеним објектима обезбедити приступ лицима са инвалидитетом на коту приземља (односно до лифта-уколико га има), спољним или унутрашњим рампама минималне ширине 90 цм и нагиба 8% .
- Уколико објекат има лифт, кабину лифта и излазни подест, димензионисати тако да омогући несметано кретање особа са инвалидитетом - кабину лифта минимум 110/140цм, излазни подест минимум 140цм.

2.9.7. ИНЖЕЊЕРСКО-ГЕОЛОШКИ УСЛОВИ ЗА ИЗГРАДЊУ ОБЈЕКАТА

- Приликом утврђивања регулације саобраћајница, грађевинских линија и услова за изградњу објеката, обезбедити основне услове проходности у случају урушавања објеката.
- Обавезна је израда геомеханичког елабората .
- Обавезна је израда пројекта за обезбеђење темељне јаме и суседних објеката.
- У случају надградње објеката извршити испитивање позиција постојеће конструкције с обзиром на носивост и употребљивост.

3. ПРАВИЛА ГРАЂЕЊА

3.1. ПРАВИЛА ГРАЂЕЊА ЗА КОМУНАЛНУ ИНФРАСТРУКТУРУ

3.1.1. Хидротехничка инфраструктура

Водоводна мрежа

- Не предвиђа се рушење постојећих објеката приликом изградње мреже.
- Трасу прилагодити конкретним условима на терену.
- Предвиђа се измештање и реконструкција постојеће инфраструктуре.
- Истражни радови се не предвиђају али је потребно детаљно снимање постојеће инфраструктуре.
- Извршити увођење у катастар подземних инсталација .

- Објекат је сталан
- Није дозвољена изградња објеката у зони од по 0,5 м са обе стране водовода (укупно коридор 1м).
- При изградњи у зони укрштања цевовода ископ вршити ручно
- Дубина цевовода је већа од 1,2 м.
- При паралелном вођењу водовода мин. растојање је 0,5 м .
- Укрштању мин. растојање је 20 цм .

Канализациона мрежа

- Фекална канализациона мрежа је по сепаратном систему .
- Како је зона у којој се гради мрежа вишепородично становање то је густина становања 1000 ЕС/ха.
- Ширина заштитног појаса дуж читаве трасе цевовода износи 5,00 м - по 2,50 м са једне и друге стране цевовода у односу на осу. У овом појасу није дозвољено грађење објеката било које врсте сем путне привреде и инфраструктуре.Паралелно вођење водова електрое-нергетике, телефоније, гаса и др.
- Код укрштања са другим инсталацијама обезбедити минимални висински размак од 0,50 м и то под углом од 90° или тупим углом .
- Кућне прикључке решавати у складу са условима на терену појединачно или групно. Такође предвидети повезивање постојећих објеката на нове трасе.
- Као цевни материјал користити ПВЦ или ПЕХД цеви одговарајућих профила и за одговарајуће услове уградње .
- Сама траса је подложна корекцији у мањем делу у зависности од услова на терену.
- Код дела трасе цевовода који се налази у оквиру регулације улице (путно земљиште) приликом копања рова асфалт, бетон и сл. одбацује се на једну страну или утовара у камионе и одвози на депонију, а земља из ископа на другу.
- Лево и десно од рова мора се оставити пролаз од најмање 1.0 м чиме се постиже то да ископана земља не оптерећује страну рова како неби изазвала обрушавање у ров.
- Минимална ширина радилишта је 6,00 м. Код већих дубина ископа потребна је и већа ширина радилишта.
- У земљишту у коме постоји опасност од обрушавања, или ако се састоји од финог песка и шљунка, обавезна је подграда и то од дрвене грађе за мање дубине или од челичних талпи и оплате за веће дубине .
- Траса цевовода фекалне канализације пролази осовином улица, а кишне канализације поред фекалне у коловозу са једне или друге стране.
- Трасе дефинисати просторно у државном координатном систему и приказати у плану обележавања у погодној размери.
- Интензитет падавина је усвојен 150 л/с. ха.
- После завршене монтаже цевовода, обавезно урадити пробно испитивање на пробни притисак. Испитивање може бити уз помоћ воде или уз помоћ ваздуха.
- Испирање цевовода према прописима .
- Вишак земље одвести на градску депонију или према упутству надзорног органа.

- На свим преломима трасе по хоризонтали и вертикали предвидети изградњу ревизионих отвора .
- Обезбедити водонепропусност шахтова.
- Шахтови се могу градити од бетона или од других материјала као и од префабрикованих материјала.
- У шахтове поставити пењалице према прописима и стандардима.
- Шахт поклопце поставити таквог типа за одговарајуће саобраћајно оптерећење. У шахти изградити кинете.
- Могућа је етапна -фазна изградња.
- Пожељно је да се фазна иградња одвија узводно од прикључка на градски колектор.
- Саобраћајна сигнализација на градилишту у зони грађевинских радова мора се поставити у свему према Закону о безбедности саобраћаја на путевима (Сл. лист СФРЈ 63/80) .
- Одобрење о постављању градилишне саобраћајне сигнализације издаје надлежни орган Општине.
- Нивелацију терена извршити према стању постојеће улице или другог земљишта.
- Обавезно је да се пре почетка извођења радова инвеститор обрати посебним захтевом за одређивање надзорног органа испред ЕД који ће пратити извођење радова.
- Ископ и затрпавање у близини каблова изводи искључиво ручно.
- На делу улице са асвалтним коловозним застором попречни прелаз цевовода поставити обавезно побушивањем без пресецања асвалта
- На делу улице где није асвалтни коловозни застор извршити прекопавање са заменом материјала у профилу улице.
- Опсецање асвалта извршити равним ивицама ширине по мин. 25 цм са обе стране ширине ископа рова.
- Збијеност завршног слоја мора износити 80 МПа на делу саобраћајнице док на делу ван коловоза је 40 МПа.
- Збијеност проверити испитивањем кружном плочом.
- Извештаје о испитивању збијености доставити на увид техничкој служби ЈП „Град„ која ће писмено одобрити враћање коловозног застора у првобитно стање.
- На делу где се враћање завршног слоја своди на постављање асвалтног коловозног застора исто тако испитати узорак асвалтне мешавине и такође доставити на увид истог извештаја.
- Сва оштећења на постојећм објектима насталим приликом извођења радова инвеститор мора мора урадити о свом трошку.
- Висина накнаде за употребу јавног пута члан 17. тачка 10. Закона о јавним путевима (Сл. гласник РС бр. 101/2005) биће регулисан посебним уговором.
- Пре почетка радова извршити снимања и обележавања траса постојећих подземних комуналних инсталација уколико их има и пријавити почетак радова надлежним јавним предузећима.
- Обезбедити несметано кретање деце, старих, хендикепираних и инвалидних лица на деловима на којима се одвија пешачки саобраћај.

3.1.2. Електроенергетска инфраструктура

Правила грађења за подземне инсталације:

- При слободном полагању кабловски водови се нормално полажу у ров чија је дубина 0,8 м, а чија ширина зависи од броја кабловских водова који се полажу у ров.
- Међусобни размак кабловских водовау рову треба да буде најмање 7цм.
- На целој дужини кабловски водови морају бити положени у благим кривинама, ради компензације евентуалних померања и температурних утицаја.
- Каблови се у рову полажу у слоју постељице 20 цм. Постељица је од ситнозрнасте земље или песка.
- На свим оним местима где се могу очекивати већа механичка напрезања средине или постоји евентуална могућност механичког оштећења, кабловски водови се полажу искључиво кроз кабловску канализацију.
- Кабловска канализација се примењује на прелазима испод коловоза улица, стаза и путева, колских прелаза и сл.
- Растојање између кабловских водова и водоводних или канализационих цеви мора да износи најмање 50 цм.
- Полагање кабловских водова испод водоводних цеви није дозвољено.
- При укрштању кабловских водова са водоводним цевима или са цевима канализације мора се обезбедити минимално вертикално растојање од 30 цм (чисти размак).
- Паралелно вођење кабловски водова уз темеље или зидове зграда не треба да се врши на размаку мањим од 50 цм од спољне површине објекта под земљом.
- Дуж кабловске трасе са одређује заштитни коридор ширине 1 м, у којем је забрањена градња објеката, и сађење високог растиња.

3.1.3. Телекомуникације

Потребно је обезбедити коридор у тророарима за полагање телекомуникационих каблова. Уз новопланиране трасе ТТ мреже, полагати резервне полиетиленске или ПВЦ цеви одговарајућег пресека у исти ров за потребе информационих технологија. У исти ров са полиетиленским цевима за гасовод се могу полагати и ПЕ цеви Ø50 мм за потребе информационих система.

- Постојећу разводну мрежу изведену надземно у границама Плана, постепено превести у подземну.
- Може се градити кабловска канализација са жутим ПВЦ цевима Ø 110 мм у рову ширине према броју цеви у једном реду (1 до 2 цеви) и дубине 0,7 м од ивице задње цеви, и/или са две ПЕ цеви минимално Ø 40 мм директним полагањем у кабловски ров у регулацији улица на дубини од 0,6 м од ивице задње цеви. Дуж трасе се могу планирати стандардна кабловска окна, на растојању према потребним гранањима мреже, а посебно раскрсницама и на местима прелаза испод коловоза.
- Кроз исту кабловску канализацију се могу провлачити каблови свих врста информационих система.

- Подземним мрежама се додељује заштитни коридор ширине 1 м (-0,5м,+0,5м).
- Удаљење телекомуникационих водова од високонапонских енергетских каблова је минимално 1 м.
- Пре почетка радова, обратити се ,,Телеком Србија,, АД ради тачног обележавања трасе постојећих каблова и у свему се придржавати издатих услова, који су саставни део овог плана.

3.1.4. Топловодна инфраструктура

- У подручју, у коме може доћи до померања тла изазвано извођењем радова или других разлога - које би угрозило безбедност вреловода, морају се предузети одговарајуће мере заштите .
- Ископ и затрпавање у непосредној близини вреловода вршити искључиво ручно.

3.1.5. Гасна инфраструктура

- Није дозвољена изградња објеката високоградње у појасу ширине 3,0 м, око трасе гасовода, односно 1,5 м са обе стране осе гасовода. При извођењу било каквих радова у непосредној близини овог појаса морају се предузети строге мере заштите гасовода од механичких и других оштећења .
- При реконструкцији, доградњи или изградњи објеката, морају се предузети мере заштите гасовода од оштећења, вршењем ручног откопа у појасу ширине 1,0 м око гасовода и без употребе тешких радних машина, као и потпуну заштиту унутрашњих гасних инсталација .
- Гасоводна мрежа, за кућне прикључке, положена је на дубинама већим од 0,6 м са уграђеном обележавајућом траком .
- При паралелном вођењу или укрштању са гасаоводом, цевовода који служе за транспорт топлих флуида, исти се морају поставити на растојању којим се обезбеђује да температура полиетиленске цеви гасовода не буде већа од 20°C.
- При паралелном вођењу водоводних цеви са гасоводом, минимално међусобно растојање је 0,5 м . У изузетним случајевима може бити и мање али не од 0,2 м, уз преузимање мера заштите гасовода од оштећења.
- ТТ каблове полагати у складу са условима и прописима из области ТТ линија и мрежа, као и из Упутства о грађењу и одржавању кабловских мрежа.
- При укрштању подземних водова са гасоводом, минимано светло одстојање износи 0,2 м, уз преузимање мера заштите гасовода од оштећења .
- У подручју, у коме може доћи до померања тла изазвано извођењем радова или других разлога - које би угрозило безбедност гасовода, морају се предузети одговарајуће мере заштите .
- Ископ и затрпавање у близини гасовода вршити искључиво ручно.
- При пројектовању и изградњи односно надоградњи објеката, морају се обезбедити услови за несметану природну вентилацију заједничког степенишног простора, остављањем вентилационог отвора димензија 400x400 мм у највишој тачки простора, а у циљу безбедног функционисања будуће заједничке гасне инсталације.

3.2. ПРАВИЛА ГРАЂЕЊА ЗА НОВУ ГРАДЊУ (ОПШТА И ПОСЕБНА)

Блок је простор у постојећем или планираном урбаном ткиву дефинисан регулационом линијом која раздваја јавно, грађевинско земљиште (улица, трг, сквер) од простора намењеног за изградњу (остало грађевинско земљиште).

Планирани објекти могу се градити искључиво у границама сопствене парцеле и није дозвољена градња објеката и његових делова на више парцела.

Све грађевинске линије које одређују положај планираног објекта на парцели дефинишу се тако да не представљају сметњу функционисања објеката на парцели, да омогуће несметано постављање инфраструктурне мреже и да не угрозе функционисање и статичку стабилност на суседним парцелама.

Габарит објекта може бити мањи у односу на максималне границе градње.

Грађевинска линија подземних етажа је линија којим се утврђује линија грађења подземних делова објеката. Подземна грађевинска линија може се поклопити са границом парцеле према суседним парцелама под условом да не пређе, тј. да индекс или степен изграђености буде максимално 0,8.

Грађевинска линија објекта према регулационој линији парцеле може бити постављена на регулациону линију или на дефинисаном растојању ка унутрашњим парцелама.

У односу на грађевинске линије објекта према границама суседних бочних парцела објекти могу бити постављени:

- у непрекинутом низу
- у прекинутом низу

При изградњи објеката који се граде у непрекинутом низу, на новом објекту планира се светларник исте величине и симетричан светларнику постојећег објекта. Услов за одређивање површине светларника је минимално 1,0 м^2 по етажи објекта, при чему он неможе бити мањи од 3м^2. Најмања висина парапета отвора у светларнику је 1,8 м.

У приземљу објеката предвидети улаз у гаражу и/или пасаж минималне ширине 3,5 м и висине мин 3,5 ради пролаза за возила која се паркирају на унутрашњем делу парцеле.

Уколико се гаражама приступа путем рампи, дозвољени нагиб рампе је до 12% (за отворену рампу) и до 15% (за покривену рампу).

Гараже у којима се смештају само путничка возила, планирати са светлом висином већом или једнаком од 2,2 м.

Није дозвољена изградња подземних објеката испред регулационе линије .

Изградња објекта подразумева и подизање новог објекта на месту старог који се руши.

У случају изградње новог објекта уместо постојећег, или реконструкције већег обима, објекат се мора градити у свему према правилима и условима за нове објекте.

На деловима новопланираних објеката оријентисаним према регулационој линији могу се градити испади (еркери, терасе, доксати, улазне настрешнице без стубова) који прелазе регулациону линију уз следеће услове:

- Дужина испада може бити максимално 0,6м ако је ширина тротоара до 3,5м и то на минималну висину од 4,0м изнад тротоара и 40% површине уличне фасаде.
- Дужина испада може бити максимално 1,0м ако је ширина тротоара већа од 3,5м,ширина улице већа од 15,0м и то на минималној висини од 4,0м изнад тротоара и 50% површине уличне фасаде.

- Испади на објектима у блоковима у непрекинутом низу не смеју угрозити објекте на суседним парцелама у односу на инсолацију, визуелно ометање и приватност, тако да испад може бити максималне ширине колико је и растојање до најближег отвора на суседном објекту.
- Испади према бочним, суседним парцелама дозвољени су искључиво ако се задовољава услов да минимално растојање од испада до границе парцеле износи 2,5м, а у случају да је објекат постављен на грађевинској линији удаљеној 2,5м од границе средње парцеле испади на објектима нису дозвољени.

У случају изградње више објеката на парцели не смеју се прекорачити урбанистички показатељи и морају се поштовати сви други услови дефинисани посебним правилима за одређени тип изградње и намену парцеле.

Излози локала на нивоу приземља могу прећи грађевинску односно регулациону линију - 0,30м по целој висини, када најмања ширина тротоара износи 3,00м, а испод те ширине тротоара није дозвољена изградња излога у приземљу.

Транспарентне браварске конзолне надстрешнице у зони приземне етаже - 2,00м по целој ширини објекта са висином изнад 3,00м.

Платнене надстрешнице са масивном браварском конструкцијом - 1,00м од спољне ивице тротоара на висини изнад 3,00м.

Конзолне рекламе - 1,20м на висини изнад 3,00м.

Кота приземља објекта на равном може бити максимум 1,2м више од нулте коте терена и не може бити нижа од нулте коте терена . Кота приземља на косом терену може бити максимум 1,2м ниже од нулте коте терена . Нулта кота терена је кота испред улаза у објекат.

Кота пода приземља одређује се у односу на коту нивелете јавног или приступног пута, односно према нултој коти објекта и то :

- Кота приземља нових објеката на равном терену не може бити нижа од коте нивелете јавног или приступног пута.
- За објекте који у приземљу имају нестамбену намену (пословање и делатности) кота приземља може бити максимално до 1,20м виша од коте тротоара (денивелација) и савладава се унутар објекта
- Обавезна висина приземног дела објекта је 4,00 м.
- Код изграђених објеката задржавају се постојеће коте, али се у случају замене или реконструкције већег обима морају применити правила и услови дефинисани овим Планом.

Обавезно уклопити коту венца свих објеката у низу, односно атике, односно пуног дела ограде кровне терасе.

Постојећи објекти чија висина превазилази максималне дозвољене вредности задржавају се, с тим да се не дозвољава повећање њихове висине и спратности у циљу формирања новог корисног простора.

Наткривање повученог спрата решава се као раван кров или плитак коси кров, максималног нагиба до 10° - без корисне површине. Код повученог спрата дозвољено је наткривање отворене терасе транспарентном настрешницом, која у складу са укупном архитектуром објекта не прелази задату висину.

Висина објекта је на релативно равном терену - растојање од нулте коте до коте слемена (за објекте са косим кровом) односно венца (за објекте са равним кровом).

Подрумске етаже се дозвољавају у објектима уколико за то постоје грађевински и геомеханички услови, од којих су најважнији ниво подземних вода и посебни услови изградње као што су близина суседних објеката, носивост тла и сл.

- Обавезна је израда пројекта за обезбеђење темељне јаме и суседних објеката, као и геомеханичког елабората .
- Објекте планирати тако да се обезбеди довољно светлости и осунчаности у свим стамбеним просторијама, станове оријентисати двострано ради бољег проветравања.
- Изградњом планираног објекта не сме се смањинити осветљеност и осунчаност просторија у суседним објектима.
- Атмосферске падавине се одводе са објеката на сопствену или јавну парцелу (кишну канализацију), а не на суседне парцеле .
- Могућа је фазна изградња.

Приступ објекту

Парцела на којој се налази објекат мора имати приступ на јавну површину. Најмања ширина приступног пута - пролаза је 2,5м. Код великих објеката није дозвољен приступ објекту спољним, отвореним степеницама (уколико нису предвиђене противпожарним елаборатом и служе за евакуацију).

Паркирање

За стамбене објекте паркирање се мора регулисати у оквиру парцеле и то једно паркинг место или гаражно место по једној стамбеној јединици. Неопходан паркинг, односно гаражни простор, мора се обезбедити истовремено са изградњом објекта .

Капацитет паркинг места за комерцијалне делатности за новоизграђене објекте је:

- за трговину.....1 паркинг место на 50м^2 продајног простора
- за административно-пословне објекте .....1 паркинг место на 60м^2 површине
- за угоститељске објекте.....1 паркинг место на 2 стола са 4 столице

У подземној етажи планирати гараже са :

- Системом принудне вентилације при чему се вентилациони одвод мора извести изнад највише зграде у окружењу односно у слободну струју ваздуха.
- Системом за праћење концентрације угљенмоноксида.
- Контролисаним прикупљањем запрљних вода, њихов третман у сепаратору масти и уља, пре упуштања у канализациони систем.
- Редовно пражњење и одржавања сепаратора .
- Аутоматским стабилним системом за гашење пожара, стабилну инсталацију за дојаву пожара и посебан улаз за ватрогасну интервенцију.

ПОСЕБНА ПРАВИЛА ЗА ВИШЕПОРОДИЧНО СТАНОВАЊЕ

Спратност објеката је По+П+4 уз могућност акцентирања угаоних позиција додавањем још једне етаже.

Број стамбених јединица се не ограничава, под условом да у структури заступљеност мањих станова површине до 40 м^2 (гарсоњере и једнособни) не буде више од 30% стамбених јединица.

Код објеката у којима се осим стамбених предвиђају и простори нестамбене намене - делатности, однос стамбеног и нестамбеног простора је у границама 100% до 60% / 0% до 40%.

Зона изградње је 25 м од грађевинске линије, а зона вишепородичних објеката је 16 м од грађевинске линије.

На парцели није предвиђена изградња засебних објеката, осим анекса главном објекту намењеног терцијалним делатностима или гаражни простор - уколико се тиме не премашују постављени урбанистички нормативи . Највећа спратност таквих објеката је П.

Објекти се граде, по правилу, у непрекинутом низу формирањем полуотвореног блока.

У непрекинутом низу бочни зидови објеката према суседним парцелама изводе се без могућности отварања прозорских отвора, без обзира на висинску разлику.

Обзиром да је намена блока за вишепородично становање, није дозвољено ограђивање грађевинске парцеле.

ПРАВИЛА ЗА АРХИТЕКТОНСКО ОБЛИКОВАЊЕ ОБЈЕКАТА

- Прозори и врата на уличној фасади морају бити усклађени по типу и модуларној ширини.
- У пројектној документацији мора бити дефинисана боја фасаде објекта која неможе бити флуоросцентна, шарена и сл.
- Нови објекти морају бити у складу са савременим тенденцијама у архитектури, од савремених материјала и у складу са техничким прописима, нормативима и стандардима,
- Поштовање изворне архитектуре и фасаде при интервенцијама на постојећим зградама - архитектонска и колористичка решења фасада која се предлажу приликом реконструкције морају да одговарају изворним решењима,
- Не смеју објекти бити на бази оних елемената који воде ка кичу, као што су: архитектура заснована на префабрикованим стилским, бетонским, пластичним и гипсаним украсним лементима, додавање лажних мансардних кровова и сл.
- Употреба корективног зеленила- где друге мере нису могуће, пожељно је вертикално озелењавање, озелењавање кровова и сл.
- Улепшавање јавних простора - постављање објеката типа киосци, летње баште и др. треба да буду примерени зонама у којима се налазе.

3.3. ПРАВИЛА ГРАЂЕЊА ЗА ПОСТОЈЕЋЕ ОБЈЕКТЕ (ОПШТА И ПОСЕБНА)

На постојећим објектима могуће је извршити следеће интервенције:

- Надградњу крова изнад равне терасе објекта.
- Реконструкција фасаде објекта у циљу побољшања термо и звучне изолације.
- Реконструкција фасаде објекта у смислу затварања балкона и лођа могуће је само уколико се врши на целој фасади .
- Доградња вертикалних комуникација (степениште, лифт).

- Претварање стамбених простора у пословни.
- Претварање помоћног простора (таван, вешерница, остава и сл.) у стамбени или пословни могуће је само у оквиру дуплекс станова.
- Санацију дотрајалих конструктивних делова објекта .
- Санацију и реконструкцију инсталација.

Све интервенције могу се извести под следећим условима:

- Уколико се врши надградња могуће је извести до максималних урбанистичких параметара прописаних овим Планом.
- У случају да су у постојећем стању на парцели испуњени сви урбанистички параметри не дозвољава се доградња или надградња објекта.
- Изузетно, ако је на парцели испуњен дозвољени индекс изграђености у БРГП дозвољава се адаптација таванског простора у стамбени или пословни простор, уз услов да се формирање новог корисног простора изврши у постојећем тавану,без повећања висине објекта и промене геометрије крова.
- За новоформирани корисни простор обезбедити паркинг простор према правилима из овог Плана.
- Услови за све интервенције на објектима који су репери у простору (солитер По+П+11) - морају бити високог стандарда у погледу обликовања, волумена, садржаја и материјализације.
- Није дозвољено затварање постојећих пролаза и пасажа. Ови пролази се задржавају ради безбедносних мера приступ интервентних возила, такође због паркирања и пешачког приступа унутрашњем делу блока.
- У случају да геометрија крова то дозвољава, могуће је у поткровљу формирати максимум два нивоа уз услов да припадају истој стамбеној или пословној јединици,
- Није дозвољена изградња мансардног крова са препустима кров не сме на било који начин да излази ван габарита објекта.
- У циљу даљег функционисања новоформираног корисног простора (осветљење, излази на терасе или лође) могу се формирати кровне бахе са максималном висином од 2,2м мерено од коте пода до прелома линије бахе.
- Није дозвољено повећање броја станова приликом надоградње ако се на сопственој парцели не могу обезбедити услови за паркирање и формирање зелених површина. Уколико постоји више власника над једним објектом, надоградња се мора вршити над целим објектом истовремено и уз сагласност свих власника. Уз надоградњу објекта обавеза инвеститора је да изврши реконструкцију фасада објекта над којом се врши надоградња.
- Дозвољени су сви радови на побољшању енергетске санације фасада или крова (накнадно постављање спољне, замена и допуна постојеће топлотне изолације, постављање соларних колектора и сл.)
- Код објекта у низу, дограђени део не сме да пређе ширину калкана суседних објеката на месту споја. Доградњом новог дела зграде не сме се угрозити статичка стабилност постојећег и објеката на суседним парцелама.
- Доградња елемената комуникација - лифтова и степеништа, дозвољава се код свих објеката под условом да предметна интервенција не угрожава функционисање и стабилност постојећег и објеката на суседним парцелама. Сви елементи вертикалних комуникација морају бити заштићени од спољних утицаја и изведени на сопственим парцелама. Изузетак од овог правила су потребе за обезбеђење рампе за приступ лицима са инвалидитетом. Ове рампе могу бити постављене у зони између регулационе и грађевинске линије уколико у објекту живе или раде хендикепирана лица.

Правила је могуће унапређивати и побољшавати по истој процедури по којој ће се вршити измене и допуне овог Плана.

4. ИМПЛЕМЕНТАЦИЈА ПЛАНА

4.1. СМЕРНИЦЕ ЗА СПРОВОЂЕЊЕ ПЛАНА

План детаљне регулације блока између улица Кнеза Милоша,Владислава Броњевског ,Др Марина, Болничке и Трга Вука Карахића у Лозници , припремити у складу са законским прописима у погледу састава и садржаја текстуалних и графичких прилога, односно према одредбама Закона о планирању и изградњи („Службени гласник РС„ бр. 72/09, 81/09-испр., 64/10-одлука УС и 24/11, 121/2012 и 42/2013-одлука УС, 50/2013-одлука УС и 98/2013-одлука УС, 132/2014 и 145/2014) и Правилника о садржини, начину и поступку израде докумената просторног и урбанистичког планирања („Сл.гласник РС" бр. 72/09, 81/09 – исправка, 64/10 – УС, 24/11, 121/12, 42/13 – УС, 50/13 – УС, 98/13 – УС, 132/14 и 145/14) .

4.2. ЛОКАЦИЈЕ ЗА КОЈЕ ЈЕ ОБАВЕЗНА ИЗРАДА УРБАНИСТИЧКОГ ПРОЈЕКТА

Предвиђена је обавезна израда Урбанистичког пројекта за катастарске парцеле број 3591, 3692 и 3693 у К.О. Лозница.

- На тим парцелама даје се могућност изградње објеката веће спратности - надоградња (уколико постојећа конструкција задовољава с обзиром на носивост и употребљивост) или изградња нових објеката .
- За парцеле којима недостаје више од 5% површине предвиђа се израда Урбанистичког пројекта .

4.3. ОБЈЕКТИ И МРЕЖА ИНФРАСТРУКТУРЕ

Планирана решења саобраћајница и инфраструктуре су предвиђена тако да побољшају постојеће стање и у многоме задовоље делимично или поступно будуће потребе обухваћеног подручја и на нивоу донетих стандарда.

Микролокације саобраћајне, комуналне и друге инфраструктурне мреже одређене овим Планом, утврђују се кроз поступак израде Локацијске дозволе а у циљу утврђивања просторних и других елемената у складу са Законом и другим прописима.

Приликом израде техничке документације за израду саобраћајне, остале комуналне и друге инфраструктурне мреже која је дефинисана Планом, могућа су мања одступања због усклађивања елемената техничких решења постојећих и планираних објеката и инфраструктуре, конфигурације терена, носивости тла те имовинско-правних односа.

Уколико због техничких могућности дође до уклањања неких засада, исти број се мора компезовати у суседству.

4.4. СТЕПЕН КОМУНАЛНЕ ОПРЕМЉЕНОСТИ ГРАЂЕВИНСКОГ ЗЕМЉИШТА, КОЈИ ЈЕ ПОТРЕБАН ЗА ИЗДАВАЊЕ ЛОКАЦИЈСКИХ УСЛОВА И ГРАЂЕВИНСКЕ ДОЗВОЛЕ

Минимални степен комуналне опремљености грађ. земљишта подразумева:

- Прикључење објеката на саобраћајну инфраструктуру и комуналну инфраструктуру (снабдевање водом, одвођење отпадних вода и електроенергетска инфраструктура), према условима надлежних комуналних и других предузећа.

- Основно уређење парцеле према њеној намени, што обухвата нивелацију терена, партерно уређење, уређење зелених површина и одводњавање, као и обезбеђивање потребног броја паркинг места на грађевинској парцели.
- Планско одлагање комуналног отпада (довољан број и капацитет контејнера и других посуда, сортирање отпада), као и уклањање комуналног отпада преко овлашћеног комуналног предузећа.
- Примену противпожарних прописа, техничких, санитарних, као и техничких стандарда приступачности при пројектовању и изградњи објеката .

Правила уређења и грађења која су дефинисана у овом Плану представљају оквир за утврђивање услова изградње нових и реконструкције постојећих објеката, односно представљају оквир за издавање докумената (Локацијских услова и Грађевинске дозволе) за захтеве у простору, који су дефинисани овим Планом.

4.5. ОСТАЛЕ СМЕРНИЦЕ

За приземне пословне објекте у улици Владислава Броњевског грађ. линија је на регулационој, а за вишепородично становање са комерцијалним садржајима грађ. линија је од регулационе линије удаљена 9,0 м.

За захвате у простору коју су од интереса за развој и уређење појединих локација на подручју Плана локална самоуправа може доносити урбанистичко-архитектонска решења пројекте и стручне подлоге ради анализе - провере квалитета.

4.6. СМЕРНИЦЕ ЗА ЗАШТИТУ ЖИВОТНЕ СРЕДИНЕ

Приликом издавања грађевинске дозволе као и приликом градње, а потом и коришћења објеката, неопходно је уважавати све елементе животне средине и примењивати мере којима се неће мењати њено затечено стање.

У случају да већ затечено стање животне средине не одговара минималним допуштеним условима треба га довести у границе прихватљивости дефинисане важећим прописима и стандардима.

4.7. ПРЕЛАЗНЕ И ЗАВРШНЕ ОДРЕДБЕ

Овај План ступа на снагу осмог дана од објављивања у Службеном листу Града Лозница.

СКУПШТИНА ГРАДА ЛОЗНИЦЕ

Број: 06-10/17-9-9
Датум: 2. март 2017. године
Л о з н и ц а

ПРЕДСЕДНИК
СКУПШТИНЕ ГРАДА
Милена Манојловић Кнежевић, с.р.

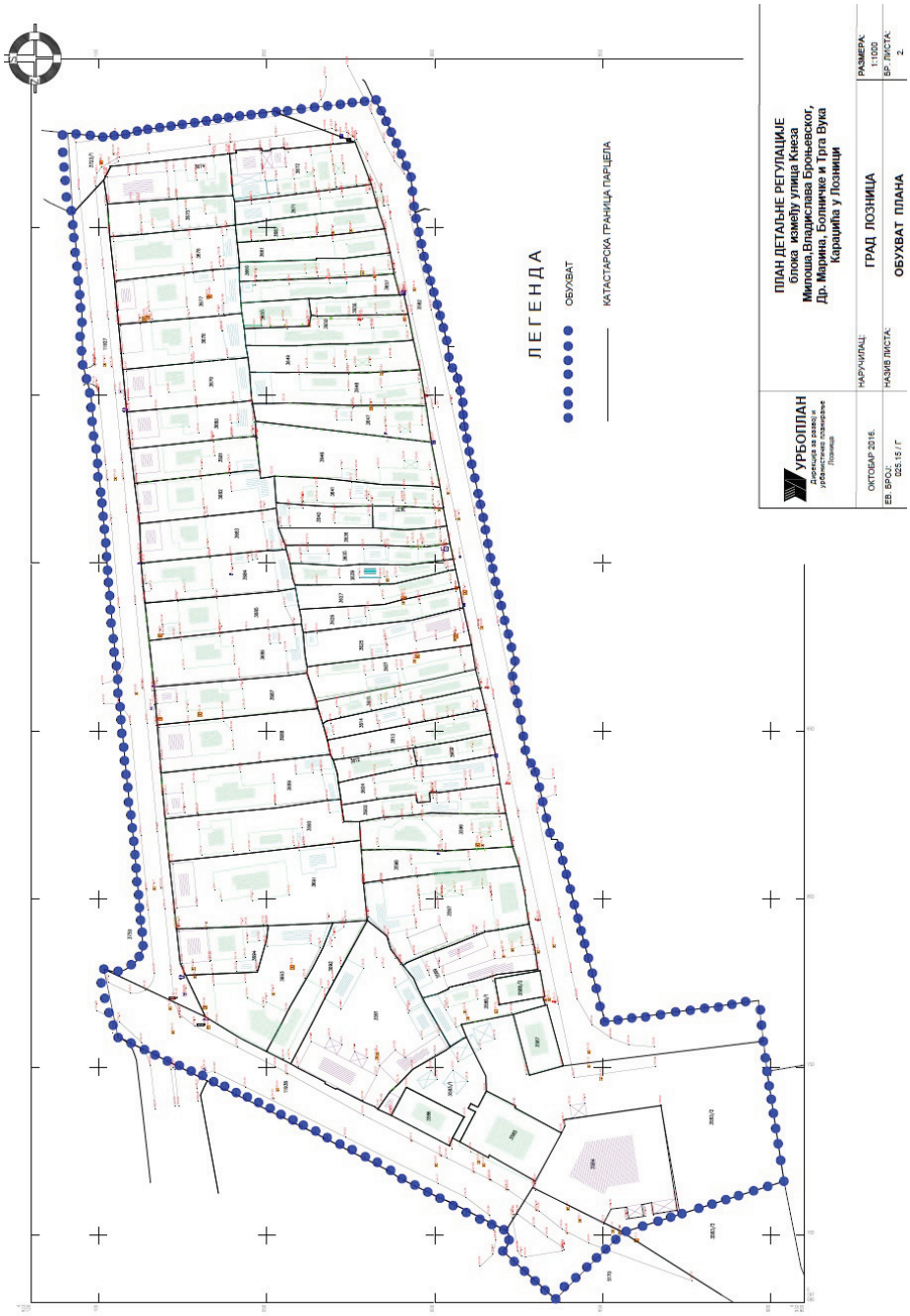

СКУПШТИНА ГРАДА ЛОЗНИЦЕ

ПРЕДСЕДНИК
СКУПШТИНЕ ГРАДА
Милена Манојловић Кнежевић, с.р.

Број: 06-10/17-9-9
Датум: 2. март 2017. године
Л о з н и ц а

3

На основу члана 40. и 84. Статута града Лознице („Службени лист града Лознице“, број 8/14 - пречишћен текст), Скупштина града Лознице на седници одржаној 2. марта 2017. године донела је

О Д Л У К У
о усвајању Локалног акционог плана за унапређење положаја избеглих, интерно расељених лица, повратника по основу споразума о реадмисији, тражилаца азила и миграната у потреби без утврђеног статуса на територији града Лознице за период од 2017. до 2021. године

I Усваја се Локални акциони план за унапређење положаја избеглих, интерно расељених лица, повратника по основу споразума о реадмисији, тражилаца азила и миграната у потреби без утврђеног статуса на територији града Лознице за период од 2017. до 2021. године.

II Саставни део ове одлуке чини Локални акциони план за унапређење положаја избеглих, интерно расељених лица, повратника по основу споразума о реадмисији, тражилаца азила и миграната у потреби без утврђеног статуса на територији града Лознице за период од 2017. до 2021. године.

III Ова одлука ступа на снагу осмог дана од дана објављивања у „Службеном листу града Лознице”.

СКУПШТИНА ГРАДА ЛОЗНИЦЕ

Број: 06-10/17-9-13
Датум: 2. март 2017. године
Л о з н и ц а

ПРЕДСЕДНИК
СКУПШТИНЕ ГРАДА
Милена Манојловић Кнежевић, с.р.

4

ЛОКАЛНИ АКЦИОНИ ПЛАН ЗА УНАПРЕЂЕЊЕ ПОЛОЖАЈА ИЗБЕГЛИХ, ИНТЕРНО РАСЕЉЕНИХ ЛИЦА, ПОВРАТНИКА ПО ОСНОВУ СПОРАЗУМА О РЕАДМИСИЈИ, ТРАЖИЛАЦА АЗИЛА И МИГРАНАТА У ПОТРЕБИ БЕЗ УТВРЂЕНОГ СТАТУСА НА ТЕРИТОРИЈИ ГРАДА ЛОЗНИЦЕ ЗА ПЕРИОД ОД 2017. ДО 2021. ГОДИНЕ

1. УВОДНА РЕЧ ЗАМЕНИКА ГРАДОНАЧЕЛНИКА ГРАДА ЛОЗНИЦЕ

Локална самоуправа чини напоре и предузима низ мера усмерених на унапређењу квалитета живота својих грађана у области здравства, образовања, спорта, културе, социјалне заштите, побољшању инфраструктуре, привлачењу нових инвеститора, како домаћих тако и страних, с циљем отварања нових радних места и запошљавања, те подизања животног стандарда својих грађана.

У граду Лозници у протеклом периоду, регистровано је 20 946 избеглих и 1 276 прогнаних што је укупно 22 222 лице, као и 215 интерно расељених лица, да би до данас овај број, било одласком у трећу земљу или добровољном репатријацијом (повратком у земљу предходног пребивалишта), као и највећим делом трајном интеграцијом на подручју града Лознице био сведен на цифру од свега неколико хиљада људи. На последњој пререгистрацији избеглих лица у временском периоду од 27.11.2004. – 25.01.2005. године, евидентирано је 4.596 избеглих и прогнаних лица, на дан 01.12.2016. године, у евиденцији повереништва за избеглице и миграције града Лознице налази се у статусу 1.409 избеглих лица, 174 интерно расељена лица са Косова и Метохије и 11 повратника по основу Споразума о реадмисији.

Све три циљне групе у великој мери суочене су са проблемима незапослености, сиромаштва а највише стамбеним проблемима. Процена је, да тренутно на територији града Лознице живи око 4.500 избеглих и интерно расељених лица, повратника по основу Споразума о реадмисији као и бивших избеглих и прогнаних лица која су регулисала држављанство Републике Србије и поседују лична документа извађена у Полицијској станици у Лозници.

Имајући у виду нагомилане егзистенцијалне проблеме ове популације, те чињеницу да до сада ниједна локална Стратегија није препознала избегла и интерно расељена лица и лица из трећих земаља (тражилаци азила и мигранти у потреби без утврђеног статуса) као циљну групу којом би се бавила, локална самоуправа у Лозници овог пута изражава апсолутну спремност да активније и ефикасније приступи решавању проблема ове популације, кроз дефинисање Локалног акционог плана за унапређење положаја миграната за период од 2017. до 2021. године.

Локалним акционим планом, у складу са својим надлежностима и постојећим буџетским средствима град Лозница жели да допринесе повећаној интеграцији избеглих, интерно расељених лица и повратника у локалну заједницу, те смањењу сиромаштва, односно побољшању социјално-економског положаја избеглих, интерно расељених лица и повратника по основу Споразума о реадмисији, кроз реализацију пројеката и планова, који су представљени у специфичним циљевима Локалног акционог плана. У досадашњим активностима препозната је воља свих заинтересованих страна за решавање предходно наведених проблема.

Заједничким ангажовањем свих релевантних актера у локалној заједници, уз помоћ формираног **Савета за управљање миграцијама и трајна решења**, стварају се могућности за активно и координирано праћење проблема ове популације и њихово решавање кроз реализацију постављених циљева. Општи циљ, постављен Локалним акционим планом, а коме град Лозница у свом деловању увек тежи, су једнаке шансе и могућности и једнака права свих грађана који живе на њеној територији.

2. ШТА ЈЕ ЛОКАЛНИ АКЦИОНИ ПЛАН ЗА УНАПРЕЂЕЊЕ ПОЛОЖАЈА МИГРАНАТА?

У овом документу под процесом Локалног акционог планирања за унапређење положаја избеглих, интерно расељених лица, повратника по основу Споразума о реадмисији, тражилаца азила и миграната у потреби без утврђеног статуса, изузимајући лица која су остварила избеглички статус у складу са Законом о избеглицама подразумевамо процес доношења одлука о томе које промене значајне за живот избеглих, интерно расељених лица, повратника по основу Споразума о реадмисији, тражилаца азила и миграната у потреби без утврђеног статуса намеравамо да остваримо у свом локалном окружењу у току предвиђеног временског периода. Тај процес се заснива на идентификовању најбољег начина ангажовања капацитета свих социјалних актера у локалној заједници и планирању и реализацији Локалног акционог плана за решавање проблема избеглих, интерно расељених лица, повратника по основу Споразума о реадмисији, тражилаца азила и миграната у потреби без утврђеног статуса (у даљем тексту: ЛАП) посматрамо као резултат процеса планирања или планску одлуку којом су дефинисани основни начини остваривања циљева развоја ове области живота локалне заједнице.

Према Конвенцији УН о статусу избеглице (1951) **избеглица**[1] је особа која из основаног страха да ће бити прогоњена због своје расе, националне припадности, припадности одређеној друштвеној групи или због политичког уверења, напустила своју државу и не може, или због поменутог страха не жели да се у њу врати. Појам избеглице је Протоколом из 1967. године, проширен и на особе које су биле изложене ратним страдањима или другим облицима насиља и зато одлучиле или биле принуђене да напусте своју државу.

Статус избеглице у Републици Србији, Комесаријат за избеглице и миграције признаје у складу са Законом о избеглицама („Службени гласник РС”, број 18/92, „Службени лист СРЈ”, број 42/02 - СУС и „Службени гласник РС”, број 30/10).

Интерно расељена лица[2] су она које су биле присиљена да напусте своје домове, али су остали у границама своје државе. Разлози због којих су били присиљени да напусте своје домове могу бити различити: рат, насиље, угрожавање људских права, политички прогон или природне катастрофе (земљотрес, поплава и сл.). Зато што се налазе у границама своје земље, могућности њихове међународне заштите су ограничене. Иако их, за разлику од избеглица, не штити Специјална конвенција УН, и даље их штите национални закони, међународно хуманитарно право и међународни правни акти у области људских права.

Повратник по основу Споразума о реадмисији[3] је држављанин Републике Србије за чији повратак је надлежни орган дао сагласност по основу Споразума о реадмисији које је закључила Република Србија. То су лица која су добровољно или присилно враћена из држава у којима су неосновано боравила (одбијен захтев за азил, истекла виза) у земље порекла, на основу потписаног споразума о реадмисији између Европске заједнице и Републике Србије**.**

Споразум између Републике Србије и Европске уније о реадмисији лица која незаконито бораве који је ступио на снагу 01. јануара 2008. године, уговорне стране су регулисале процедуру повратка особа које не испуњавају или више не испуњавају услове за улазак или боравак на територији државе уговорнице.

Спречавање нелегалних миграција и прихват и интеграција повратника по основу Споразума о реадмисији су један од услова за стављање Републике Србије на Белу шенген листу.

1 Закон о азилу, члан 2.(„Сл.гласник РС“, бр. 109/2007)
2 (http://www.articleword.org/index.php/Displaced_person)
3 http://www.parlament.gov.rs/upload/archive/files/lat/pdf/predlozi_zakona/3118-12Lat.pdf

У циљу испуњавања својих обавеза Влада Републике Србије усвојила је Стратегију реинтеграције повратника по онову Споразума о реадмисији 13. фебруара 2009. године, („Службени гласник РС“, број 15/09). Усвојен је и Акциони план за спровођење Стратегије реинтеграције повратника по основу Споразума о реадмисији за период 2009. и 2010. године.

Тражиоци азила[4]/ лица која траже азил су лица која поднесу захтев за азил на територији Републике Србије, а о чијем захтеву није донета коначна одлука. То значи да су та лица, у складу са важећом законском регулативом, на територији Републике Србије затражила неки од видова међународне заштите на законом прописан начин. У складу са одредбама Закона које се односе на смештај и обезбеђивање основних животних услова за лица која траже азил Влада Републике Србије оснива центре у којима они бораве и у буџету обезбеђује средства за функционисање центара.

Мигранти у потреби без утврђеног статуса су на територију Републике Србије ушли из суседних земаља, а пореклом су из ратом захваћених подручја Блиског Истока и Африке. У складу са појачаним приливом миграната, Влада Републике Србије је 18. јуна 2015.године, основала Радну групу за решавање проблема мешовитих миграционих токова коју чине министри пет ресорних министарстава, укључујући представника Комесаријата за избеглице и миграције. Радна група је формирана са задатком да прати, анализира и разматра питања мешовитих миграционих токова у Републици Србији са посебним освртом на проблеме у овој области, даје анализе стања и предлоге мера за решавање уочених проблема и усклађивање ставова надлежних државних органа и других организација и институција које се баве питањем мешовитих миграционих токова.

Локални акциони план за решавање проблема избеглих, интерно расељених лица, повратника по основу Споразума о реадмисији, тражилаца азила и миграната у потреби без утврђеног статуса у граду Лозници настао је као резултат учешћа у Пројекту **„Јачање капацитета и пружање помоћи у решавању избегличке кризе” и „Јачање капацитета Савета за миграције за управљање азилом кроз израду и реализацију Локалних акционих планова”** (Danish Refugee CoCuncil пројекат).

Општи циљ пројекта је проналажење решења на нивоу државе која ће пружити подршку Влади Републике Србије да на ефикасан и одржив начин одговори на потребе избеглих, интерно расељених лица, повратника по основу Споразума о реадмисији, тражилаца азила и миграната у потреби без утврђеног статуса.

Пројекат је финансиран од стране амбасаде Данске у Републици Србији.

Стратешки оквир ЛАП-а одређен је у складу са политиком и правцима деловања дефинисаним у сету документата донетим на националном и локалном нивоу а од значаја су за управљање миграцијама. У циљу координираног рада, коришћења научених лекција и најбољих пракси, овај ЛАП узима у обзир постојеће пројекте изградње капацитета на локалном нивоу, а нарочито оне који су у домену социјалне, економске и стамбене политике.

Креирање и спровођење ЛАП-а за унапређење положаја избеглих, интерно расељених лица, повратника по основу Споразума о реадмисији, тражилаца азила и миграната у потреби без утврђеног статуса овде се третира као део ширег механизма смањења сиромаштва и социјалне укључености осетљивих друштвених група.

4 Закон о азилу, члан 2.(„Сл.гласник РС“, бр. 109/2007)

Локални акциони план за унапређење положаја миграната на територији града Лознице доноси се за период од пет (5) година од 2017. – 2021. године.

Процес израде ЛАП-а за унапређење положаја миграната на територији града Лознице заснива се на интерактивном приступу чије су основне методолошке карактеристике, да је:

- **Локални** - спроведен у локалној заједници и уважава локалне специфичности;
- **Партиципативан** – у изради су укључени битни актери процеса друштвено организоване подршке избеглим, интерно расељеним лицима, повратницима по основу Споразума о реадмисији, тражиоцима азила и мигрантима у потреби без утврђеног статуса у локалној зједници;
- **Утемељен** на реалним основама, расположивим ресурсима и потребама за унапређење положаја избеглих, интерно расељених лица, повратника по основу Споразума о реадмисији, тражиоцима азила и мигрантима у потреби без утврђеног статуса;
- **Прилагођен ситуацији** у локалној заједници, актерима и позитивним променама којима се тежи;
- **Користи савремене методе** планирања и анализе свих важних елемената потребних за доношење одлука;
- **Подстиче одговоран однос** различитих друштвених актера у локалној заједници

У складу са чланом 12. Закона о управљању миграцијама формиран је Савет за управљање миграцијама и трајна решења, (у даљем тексту: Савет за миграције) ради обављања саветодавних послова у вези са управљањем миграцијама на територији града Лознице.

Савет за миграције чине представници/це локалне самоуправе као носиоци процеса и формални доносиоци овог документа, укључујући повереника за избеглице и миграције и институције система које се на локалном нивоу баве питањима миграција.

Улога и надлежност Савета је да:

- прати и извештава Комесаријат за избеглице и миграције Републике Србије као и органе управљања Града о миграционим кретањима на територији Града;
- предлаже програме, мере и планове активности ради ефикасног управљања миграцијама;
- координира радом органа на локалном нивоу чији је рад значајан за област управљања миграцијама;
- пружа податке од значаја за израду стратешких докумената из области миграција, размењује информације и учествује на састанцима од значаја за процес планирања;
- активно учествује у изради и иновирању Локалног акционог плана, дефинише коначни текст документа и предлаже га надлежним органима на усвајање;
- обезбеди потребне податке непосредно од циљних група и социјалних актера у систему подршке избеглим, интерно расељеним лицима, повратника по основу Споразума о реадмисији и миграната у потреби без утврђеног статуса;
- креира планове и конкретне мере унапређења положаја избеглих, интерно расељених лица, повратника,тражиоца азила и миграната у потреби без утврђеног статуса;
- размењује информације и учествује на састанцима од значаја за процес планирања;

- примењује усвојене методе планирања током процеса планирања;
- дефинише циљеве, правце развоја и сарађује са различитим релевантним локалним и републичким актерима;
- планира праћење и оцењивање успешности примене Локалног акционог плана;
- унапређује сопствене капацитете за планирање кроз одговарајуће обуке;
- предузима друге послове у области управљања миграцијама на територији Града у складу са Законом о управљању миграцијама.

Процес израде ЛАПа спроведен је у децембру 2016. године.

3. ЗАХВАЛНОСТ УЧЕСНИЦИМА У ПРОЦЕСУ ИЗРАДЕ ЛОКАЛНОГ АКЦИОНОГ ПЛАНА

Захваљујемо се свим члановима Савета за управљање миграцијама и трајна решења, Комесаријату за избеглице и миграције Републике Србије на стручној подршци у изради документа, као и Данском савету за избеглице (Danish Refugee CoCuncil) на учешћу и подршци у процесу планирања и израде ЛАП-а.

Чланови Савета су:

1. др Радован Дивнић – заменик градоначелника за председника Савета
2. Слађана Бодирога – Секретар Градског већа, заменик председника савета
3. Томислав Арнаутовић – члан Градског већа, за члана
4. Драгић Младеновић- члан Градског већа, за члана
5. Бранка Красавац- в.д. директор Дома здравља " Др Миленко Марин ",за члана
6. Весна Мелезовић – секретар Црвеног крста Лозница, за члана
7. Радојка Станковић – представник Градске управе,за члана
8. Милица Павловић – начелник Одељења за планирање и изградњу Градске управе града Лознице, за члана
9. Владимир Петровић – директор Центра за социјални рад Лозница, за члана
10. Зоран Томић – начелник Одељења за финансије и друштвене делатности Градске управе града Лознице, за члана
11. Милијана Павловић – представник Градске управе,за члана
12. Милица Бељац- представник Градске управе,за члана
13. Драган Станић – Повереник Комесаријата за избеглице и миграције, представник Градске управе,за члана

4. САЖЕТАК - РЕЗИМЕ

Локални акциони план за унапређење положаја мигранта за период од 2017. до 2021. године је стратешки документ града Лознице заснован на свеобухватној анализи ситуације који изражава дугорочно опредељење локалне самоуправе да побољша услове становања и живота, као и могућности за трајну интеграцију избеглих, интерно расељених лица, повратника, тражилаца азила и мигранта у потреби без утврђеног статуса и лица из трећих земаља у локалну заједницу.

Овим документом се утврђују општи и специфични циљеви везани за решавање проблема избеглих, интерно расељених лица, повратника, тражилаца азила и мигранта у потреби без утврђеног статуса.

Локални акциони план је усмерен према свим особама које су биле изложене присилним миграцијама и егзистенцијалним потешкоћама које то ствара, а живе на територији града Лознице, као и тражилаца азила и мигранта у потреби без утврђеног статуса.

Полазећи од анализе потреба избеглица, интерно расељених лица, повратника по Споразуму о реадмисији, тражилаца азила и мигранта у потреби без утврђеног статуса на територији града Лознице, а у складу са националним стратешким опредељењима дефинисан је један Општи циљ.

Општи циљ Локалног акционог плана за унапређење положаја мигранта је:

Побољшати социјално-материјални положај избеглих, интерно расељених лица и повратника по основу Споразума о реадмисији на територији града Лознице решавањем њихових стамбених потреба и подстицањем економског оснаживања, као и обезбедити предуслове за решавање проблема мигранта јачањем капацитета локалне самоуправе и промовисањем толеранције према тражиоцима азила и мигрантима у потреби без утврђеног статуса.

У оквиру овако постављеног општег циља, овим ЛАП-ом, утврђују се следећи специфични циљеви:

* **Специфични циљ 1:** У периоду од 2017. до 2021. године, решити стамбено питање за најмање 30 породица избеглих лица давањем у закуп са могућношћу куповине стамбених јединица на парцели коју би обезбедио град Лозница;
* **Специфични циљ 2:** У периоду од 2017. до 2021. године, стамбено збринути најмање 30 социјално угрожених породица избеглих лица изградњом и доделом стамбених јединица за социјално становање у заштићеним условима на парцели коју би обезбедио град Лозница;
* **Специфични циљ 3**: У периоду од 2017. до 2021. године, у складу са мерама демографске политике града Лознице стамбено збринути најмање 40 породица најугроженијих избеглих, интерно расељених лица и повратника по основу Споразума о реадмисији кроз програм "Откуп кућа са окућницом";
* **Специфични циљ 4**: У периоду од 2017. до 2021. године, стамбено збринути најмање 110 породица избеглих, интерно расељених лица и повратника по основу Споразума о реадмисији доделом пакета грађевинског материјала за завршетак започетих стамбених објеката или адаптацију постојећих неусловних објеката;
* **Специфични циљ 5**: У периоду од 2017. до 2021. године, стамбено збринути најмање 10 породица избеглих, интерно расељених лица и повратника по основу Споразума о реадмисији кроз програм доделе монтажних кућа (наведени број породица су већ власници парцела);
* **Специфични циљ 6**: У периоду од 2017. до 2021. године, економски оснажити најмање 100 породица избеглих, интерно расељених лица и повратника по основу Споразума о реадмисији кроз програм самозапошљавања, односно путем доделе средства за доходовне активности у (алату, машинама, механизацији, опреми, пољопривреди и сл.);
* **Специфични циљ 7**: У периоду од 2017. до 2021. године, створити услове за јачање толеранције и разумевање потреба тражиоца азила и мигранта у потреби без утврђеног статуса унапређењем квалитета живота у локалној заједници кроз побољшање комуналних

услуга, опремањем простора за здравствене, едукативне, културно - уметничке и друге услуге, кроз опремање дечијих и спортских игралишта;

* **Специфични циљ 8**: У периоду од 2017. до 2021. године, омогућити континуирано спровођење активности усмерених на разумевање културолошких различитости између тражилаца азила и/или миграната у потреби без утврђеног статуса и примајуће средине развојем дијалога и организовањем тематских радионица, округлих столова и других активности усмерених ка отклањању предрасуда и бољем разумевању њихових потреба;

* **Специфични циљ 9**: У периоду од 2017. до 2021. године, омогућити јачање капацитета институција локалне самоуправе у управљању миграцијама кроз обуку кадрова за израду пројектних предлога у циљу обезбеђивања средстава намењених мигрантима.

Локални акциони план за унапређење положаја миграната има предвиђене аранжмане за имплементацију, праћење (мониторинг) и оцењивање успешности (евалуација).

За реализацију ЛАП-ом утврђених задатака/циљева током периода имплементације неопходна су средства у износу од око 1.950.000,00 еура, која ће бити обезбеђена делом из буџета Града, а делом из других извора финансирања (републичких, страних и домаћих донаторских средстава).

Поглавље 1

ОСНОВНИ ПОДАЦИ О ГРАДУ ЛОЗНИЦА

ГЕОГРАФСКИ ПОЛОЖАЈ

Град Лозница налази се на западу Србије, на десној обали реке Дрине, између Цера и Поцерине, Мачве и планина Гучева и Борање.

Заузима површину од 612 км^2, што чини 0,7 % територије Републике Србије. Такође, обухвата 54 насељена места. Од укупне површине, 59 % је пољопривредно земљиште.

Најсевернија тачка Града налази се код Новог Села на 43°32’ СГШ, док је најјужнија тачка код села Горња Борина на 19°13’ СГШ. Град Лозница припада Мачванском округу захватајући 19 % његове територије. У рељефу града Лознице истичу се три маркантне целине: на северу Цер са Иверком, у средини басен Јадра са алувијалном равни Дрине, и на југу планински венац Гучева. Смештена између Цера и Иверка, на северу и североистоку, Влашића, на истоку, Гучева, Костајника и огранака Борање, на југу, а отворена према западу и северозападу, територија града Лознице топографијом подсећа на огроман амфитеатар – џиновску потковицу. Заклоњена планинама и њиховим огранцима од хладних северних и

источних ветрова. Лозница са околином представља својеврсну оазу жупног климата, по којем се приметно разликује од поднебља суседних предела. Климат Лознице и њене околине је веома погодан.

По водним ресурсима град Лозница је свакако међу првим у Србији. Њено водно богатство је значајно и разноврсно. Чине га површински водотоци – реке, подземне воде, обични и термо – минерални извори. Најзначајнији су: Дрина, Јадар, Лешница, Штира и Жеравија. Водно богатство и његову разноврсност на градском подручју употпуњују воде термоминералних извора. Најзначајније су воде Бање Ковиљаче, које се јављају у виду више извора, као и воде Бање Бадање.

Добар георгафски положај Лознице, омогућио је и добру саобраћајну комуникацију. Кроз Лозницу пролази главна саобраћајница Београд-Шабац-Лозница-Зворник-Тузла-Сарајево, односно Бијељина-Лозница-Мали Зворник-Љубовија-Бајина Башта-Ужице и даље до Црногорског приморја. Путем Лозница-Осечина-Ваљево-Лајковац излази на Ибарску магистралу. Кроз Лозницу пролази и железничка пруга Шабац-Зворник..

Сл.1 Локација града Лозница

Лозница има добар географско-саобраћајни положај.

Кроз Лозницу пролази главна саобраћајница Београд-Шабац-Лозница-Зворник-Тузла-Сарајево, односно Бијељина-Лозница-Мали Зворник-Љубовија-Бајина Башта-Ужице и даље до Црногорског приморја.

Путем Лозница-Осечина-Ваљево-Лајковац излази на Ибарску магистралу.

Кроз Лозницу пролази и железничка пруга Шабац-Зворник.

Сл. 2 Мапа града Лознице са свим МЗ

Лозница је природни, привредни, саобраћајни и културни центар овог дела Подриња. Имала је важну улогу у историји, као гранични град Кнежевине Србије, истурен према Босанском пашалуку, када је била окружно место, а и касније, као седиште Среза Јадранског, а потом Лозничког.

Значајни природни ресурси у граду Лозница су шумски фонд, обрадиво пољопривредно земљиште, налазишта метала и неметала, две бање (Бања Ковиљача и Бања Бадања) са потенцијалима за развој здравственог туризма. Бања Ковиљача и Бања Бадања имају статус специјалне болнице за рехабилитацију и значајне су туристичке дестинације за град Лозницу.

Демографски подаци

Према попису из 2011. године у Граду живи 84.925 становника од чега је на територији града стално насељено 79.327, односно 1,1% укупног становништва Србије. Према процени Републичког завода за статистику, средином 2014. године у Лозници је живело 77.543 становника, од тога 39.444 жена и 38.099 мушкараца.

Стопа природног прирашатаја у 2014. години је била 4.
Просечна старост становништва је 42 године.

Структура становништва према старости у 2013. и 2014. години

Узраст	Жене	Мушкарци	Жене	Мушкарци
0-6 година	2.505	2.578	2.497	2.550
7-14 година	3.183	3.337	3.157	3.309
15-18 година	1.761	1.783	1.656	1.703
Радно способно становништво (15-64 године)	26.700	26.970	6.610	7.069
Укупан број становништва	**39.697**	**38.439**	**26.302**	**26.584**

Структура становништва према типу насеља - Попис становништва 2011. године

	Град	
	Број	Учешће (%)
Градско становништво	24.363	30,71
Сеоско становништво	54.964	69,29
Укупно становништво	79.327	100

Структура становништа према запослености и заради

Број запослених	14.290	(2014)
Запослени у односу на број становника (у %)	18.4	(2014)
Просечне зараде без пореза и доприноса (РСД)	33.207	(2014)
Број регистрованих незапослених	11.832	(2014)
Регистровани незапослени на 1 000 становника	153	(2014)

Према подацима из маја 2014. године, број незаполених на територији Града је био 12.274, а стопа незапослености - 37%.

Привреда града Лознице

Привреду града Лознице данас представљају 947 привредних друштава (март 2016. АПР) и 2.695 (март 2016.АПР) предузетничких радњи. Некада, у периоду од 1960. - 1990. године Лозница је била значајан привредни центар тадашње Југославије са великим привредним гигантима који су запошљавали велики број радника. Индустријска традиција Града заснива се на искуству које потиче из овог периода. Некадашњи значајни привредни субјекти, као нпр. фабрика Вискоза која је запошљавала 12 000 радника још увек су у стечајном поступку. Терминолошки речено brownfield представља сада један велики проблем не само Лозници него и у Србији, али се може посматрати и као ресурс за будући развој привреде. У оквиру представљања привреде града Лознице значајно је споменути инфраструктурно опремљену индустријску зону која представља једну од најповољнијих локација у Србији захваљујући бројним олакшицама на локалном и државном нивоу које су усклађене са важећим законима и другим прописи

Локална привреда

Број предузећа	(привредна друштва и предузетници, односно и правна и физичка лица која обављају неку делатност на територији града) 3.642- 2016.АПР
Величина предузећа	96,52% малих, 3,02% средњих, 0,46% великих
Доминантне гране привреде	Индустрија текстила, Прехрамбена индустрија, Прерада папира и амбалаже, Дрвопрерађивачка индустрија и др.
Највеће домаће компаније	NATURA TRADE -производња папирне амбалаже,ЕНИКОН -металска индустрија,EP BELT-текстилна индустрија, STIM IMPORT-текстилна индустрија, МН - грађевинарство ,STOBEX-грађевинарство, Radaljac company-прехрамбена индустрија, Nelly - прехрамбена индустрија, KIKA -текстилна индустрија и др.
Најважнији страни инвеститори	Golden Lady-Valy - текстилна индустрија; DIV Chabros - дрвопрерађивач; S-biom-производња пелета, RIO SAVA Eksploration д.о.о- рударство; IDEA-трговина

Привредна структура

Према подацима из 2011. године било је регистровано 860 предузећа, а према подацима из јуна 2016. године на територији града Лознице је регистровано 947 предузећа. Мала предузећа имају доминатно учешће (96,03%), велика и средња учествују са 3,97 %.

У структури регистрованих предузећа доминирају трговинска предузећа, која чине готово 40% укупног броја. Овако високо учешће одговара значају који трговина има у Лозници, узимајући у обзир њено учешће у запослености и креирању народног дохотка у граду Лозница. Када је реч о индустрији, у овој делатности је регистрована четвртина предузећа у Лозници.

У 2016. години на територији града Лозница регистровано је 2.695 приватних предузетника, који се највећим делом, у готово половини случајева, баве занатством.

Сектор малих предузећа и приватно предузетништво су се током кризних година показали као највиталнији део лозничке привреде, обезбеђујући запошљавање и приходе становништва.

Оно што се може навести као главни проблем са којим се суочавају предузећа и предузетници у Лозници јесте недостатак финансијских средстава, јер су кредити скупи, а услове обезбеђења је тешко задовољити.

Економија

Број регистрованих запослених*	15595	(2015)
Регистровани запослени* у односу на број становника (у %)	19,1	(2014)
Просечне зараде без пореза и доприноса (РСД)	32663	(2015)
Број регистрованих незапослених	11936	(2015)
Регистровани незапослени на 1 000 становника	153	(2014)

Становништво према економској активности 2011.	Жене	Мушкарци
Економски активни		
Обављају занимање	7918	12178
Незапослени	4382	5617
Економски неактивни		
Деца млађа од 15 година	5740	6044
Пензионери	9027	7250
Лица са приходима од имовине	93	486
Ученици/студенти (15 и више година)	3044	2850
Лица која обављају само кућне послове у свом домаћинству	8048	1582
Остала неактивна лица	1984	3084
Укупно	40236	39091

Индустрија

Данас град Лозница представља регионални центар динамичких привредних активности у којем се развија конкурентно пословање. Последње деценије на територији града забележен је развој малог и средњег предузетништва. У индустријској зони присутно је 5 инвестиције од којих је једна страна директна инвестиција текстилне компаније Golden Lady која данас запошљава око 1 000 радника .Остала 4 инвеститора су домаћа привредна друштва: Радаљац компани, Натура-трејд, Вема -ин и Ледена лозица .
Главне индустријске гране су:

* Текстилна индустрија,
* Прехрамбена и кондиторска индустрија,
* Прерада дрвета,
* Прерада метала,
* Грађевинска индустрија,
* Хотелијерство и угоститељство.

Туризам

Природа овог дела Подриња, коју чини територије града Лозница богата је и разноврсна. Равничарски, долински, брежуљкасти и ниско планински рељеф на територији микрообласти Јадра, међусобно се спајају и прожимају на специфичан начин, чинећи простор препознатљивим и туристички интересантним. Разноврсна природа, складних рељефних облика, плодно земљиште, природне и антропогене вредности, специфичан микроклимат, бурна историјска прошлост, препознатљива по људима и догађајима и њима посвећеним споменицима и манифестацијама, доприноси препознатљивости града Лозница на домаћем туристичком тржишту.

Више од осталих туристичких вредности у граду Лозници истичу се:

РЕКА - Дрина,

БАЊЕ - Бања Ковиљача и Бања Бадања,

ПЛАНИНЕ - Гучево и Цер,

ЗНАМЕНИТО МЕСТО - Тршић,

МАНАСТИРИ – Троноша и Чокешина,

АРХЕОЛОШКА НАЛАЗИШТА - Пауље, код Брезјака, у Руњанима и др.

ОСТАЦИ СТАРИХ ГРАДОВА И УТВРЂЕЊА - Видојевица, Косанин град, Тројанов град, Ковиљкин град (Градац), Јеринин град и др.

СПОМЕНИЦИ КУЛТУРЕ - Споменик из Првог српског устанка у Чокешини, Споменик палим жртвама у Драгинцу, Спомен костурница на Церу, Спомен костурница на Гучеву и др.

МУЗЕЈИ - завичајни Музеј Јадра у Лозници, музејске поставке у Тршићу: Музеј језика и писма, Музеј Вукових сабора и Вукова спомен кућа са окућницом: знаменито место Текериш: Историјска поставка Церске битке

ГАЛЕРИЈЕ: Стална поставка слика Миће Поповића и Вере Божичковић Поповић у Лозници, Галерија Мине Караџић - Лозница.

КУЛТУРНО - ТУРИСТИЧКЕ МАНИФЕСТАЦИЈЕ: Вуков сабор, Ђачки Вуков сабор, Мићини дани, Цвијићеви дани, Краљевски карневал, Моточашће, Дани меда, Регата на Дрини, Октобарски дани, обележавање Церске и Гучевске битке.

СТАРЕ ЗГРАДЕ - Основна школа „Анта Богићевић", стара гимназија „Вук Караџић", кућа Катића - галерија Миће Поповића, Музеј Јадра, Вуков дом културе и др; старе виле у Бањи Ковиљачи: Босна, Ковиљача, Далмација, Херцеговина, Подриње, Гучево, Стражилово и др, сумпорно купатило „Краља Петра Првог", бањска дворана „Кур - салон" и др.

СПОМЕНИЦИ ЗНАМЕНИТИХ ЛИЧНОСТИ: Вук Караџић, Јован Цвијић, Филип Вишњић, Степа Степановић, Влада Зечевић.

Као носиоци развоја туризма издвајају се Бања Ковиљача и Бања Бадања. Богато културно историјско наслеђе такође чини територију града Лознице веома значајном дестинацијом за посету туриста.

Бања Ковиљача - КРАЉЕВСКА БАЊА

Градско и познато бањско лечилиште, налази се на десној страни Дрине у подножју Гучева, на 125 м надморске висине, 6 км југозападно од Лознице

Пронађен археолошки материјал и расположиви историјски подаци указују на дуговремену историју насеља и развијену бањску функцију још у римском периоду. Лековита вода је коришћена за време Римљана и Турака.

Помиње се 1528. године под именом Ковиљача у нахији Бохорина. Године 1836. каптиран је главни извор, те је вода рационално коришћена. За даљи развој туризма била је од посебног значаја 1910. година, када је пуштена у промет пруга Шабац - Ковиљача.

Бања Ковиљача је позната по једном од највећих вештачких паркова у земљи (са околном парк - шумом, протеже се на 40 ha). Бањска дворана „Кур - салон" најлепши је бањски објекат, уједно и симбол бање, отворен 1932. године, под покровитељством краља Александра Карађорђевића. Захваљујући краљевској династији Карађорђевића, бања је позната и као „Краљевска бања", а због природних лепота понела је епитет „Подрињска лепотица". Од осталих објеката посебну вредност имају: сумпорно купатило „Краља Петра Првог", блатно купатило, бањске виле: Београд, Босна, Ковиљача, Херцеговина, Далмација и др. Бања располаже значајним смештајним капацитетима - преко 2500 лежаја у хотелима, одмаралиштима, специјалној болници, бањским вилама и домаћој радиности.

У Бањи Ковиљачи и њеној околини постоје бројне природне и антропогене вредности. Она представља јединствен и по много чему интересантан туристички пункт и излетничку целину са великим туристичким потенцијалом. Успешност лечења, богатство садржаја и шаролика туристичко - угоститељска понуда и добра саобраћајна повезаност, омогућили су Бањи Ковиљачи изванредне могућности за развој лечилишног, спортско - рекреативног, културно - манифестационог, конгресног, омладинског и излетничког туризма. Све је то условило да Бања Ковиљача буде једна од пет најпосећенијих бања у Србији.

Бања Бадања

У долини реке Церницe, под падинама Иверка, на 180 м надморске висине налази се Бања Бадања. Смештена је у атару села Доња Бадања, 25 км од Лознице.

За потребе гостију подигнута је Специјална болница за рехабилитацију „Боро Скорић“ (25 лежаја) у оквиру које се налази и ресторан сала са 124 места, као и известан број лежаја у приватном смештају.

Делатност хотела и ресторана у укупној запослености и креирању народног дохотка у граду Лозница има учешће од око 3%, што је више од просека Србије, где је учешће ове две величине на нивоу од око 2%.

Ово је још једна област где постоји значајно учешће нерегистроване активности, тако да је њен стварни значај у привреди Лознице још и већи.

Туристички промет у Бањи Ковиљачи 2015.

ДОЛАСЦИ	
УКУПНО	СТРАНИ
15 094	3 707

НОЋЕЊА	
УКУПНО	СТРАНИ
103 465	19 989

Просечна дужина боравка: 5,6 дана.

Туристички промет у Бањи Ковиљачи I-VI 2016.

ДОЛАСЦИ	
УКУПНО	СТРАНИ
9 787	2 406

НОЋЕЊА	
УКУПНО	СТРАНИ
6 882	17 328

Табела: Смештајни капацитети на територији града Лознице

Дестинација	Број смештајних објеката	*Број кревета*
Лозница	1	40
Бања Ковиљача	3*	1200
Бања Бадања	1	25
Гучево	2	220
Тршић	2*	30
Коренита	1	34
Дрина- Сунчана река	1	90
УКУПНО		2.324

НАПОМЕНА: Бања Ковиљача и Тршић су унети у табелу за приватни смештај.

Пољопривреда, лов и шумарство

Пољопривредне површине

На територији града Лознице пољопривредне површине чине 58% укупне територије. У њиховој структури доминирају оранице и баште, са учешћем од чак 4/5. У односу на просек Србије учешће ливада и пашњака је неуобичајено мало, и износи мање од 14%.

С обзиром на негативну тенденцију у последњих 15 година, могло би да се очекује даље смањивање површина под ливадама и пашњацима. Са друге стране, башта са поврћем је све више, упркос општем тренду смањивања обрадивог земљишта.

Оваква структура пољопривредних површина указује на врло повољне услове за развој ратарства, али је садашња структура ратарских површина неоптимална, јер доминирају житарице, којима је 2004. године била засађена чак половина укупних пољопривредних површина.

У лозничком крају постоје одлични услови за наводњавање, с обзиром на обиље водотокова, као и подземних извора. За сада се наводњавање примењује на свега око 200 хектара пољопривредних површина, а додатни проблем је што се користи застарела опрема. На мањем броју газдинстава се примењује „кап по кап" систем наводњавања, који се користи у производњи јагодичастог воћа и у пластеницима. Главни разлози за то што наводњавање није шире заступљено на газдинствима јесте недостатак финансијских средстава за иницијално улагање, као и уситњеност поседа, што већа улагања у иригациони систем чини нерационалним.

Пољопривредна производња

У граду Лозница пољопривредна производња је оријентисана на следеће гране: воћарство, ратарство, повртарство и сточарство. У структури ратарске производње доминантна

је производња житарица док је најзаступљенија култура кукуруз а поред њега, заступљени су још пшеница, раж и јечам. Такође је значајно учешће соје у сетвеној структури индустријског биља. У структури воћарске производње доминантна је производња јагодичастог воћа, нарочито малине и купине. Такође је значајна производња шљиве, вишње и јабуке. О доминацији производње шљива у воћарској производњи у Лозници говори податак да је овом културом засађено око ¾ површина под воћем. Међутим, велики проблем је што су засади претежно стари, тако да су приноси по стаблу мањи од оптималних. Охрабрује то што је на појединим газдинствима почело обнављање појединих засада новим стаблима.

Повртарска производња се највише односи на производњу у затвореном простору односно у пластеницима и стакленицима. Ова производња се сматра једном од профитабилнијих грана пољопривреде.

Пољопривредно становништво

Према резултатима пописа пољопривреде из 2012. године, пољопривредно становништво чини 24,03% укупног становништва на територији града Лознице. У структури пољопривредног становништва 2/3 су активна лица, док 1/3 чине издржавана лица. Оваква структура одговара структури на нивоу Србије.

Значај пољопривреде

Према подацима пољопривреда је најзначајнија делатност у Лозници, с обзиром да је у креирању народног дохотка града учествовала са 34%. Ово је необично високо учешће, имајући у виду да просек на нивоу Србије износи 17%, а на нивоу Централне Србије је и нешто ниже, и износи 15%.

Према последњим расположивим подацима, на територији града Лозница се готово целокупна пољопривредна површина налази у приватном власништву, што је значајно више у односу на просек Србије, где се у власништву приватних газдинстава налази 4/5 пољопривредних површина.

Повољни природни услови за развој пољопривреде на територији града нису оптимално искоришћени, па се може констатовати да је пољопривредна производња у Лозници по свом карактеру екстензивна. Мала просечна **величина поседа**[5]**,** сваштарска производња, неоптимално коришћење механизације, недостатак средстава за инвестиције и недовољна едукованост пољопривредних произвођача се могу дијагностиковати као главни проблеми развоја пољопривреде у лозничком крају.

Број пољопривредних газдинстава	9115	(2012)
Годишње радне јединице (број)	8209	(2012)

5 Према изворима из Општине просечни поседи имају површину мању од 3 хектара

Ангажована радна снага 2012.

	Укупно	Жене	Мушкарци
Носиоци породичног газдинства	9030	1201	7829
Чланови породице и рођаци који су обављали пољопривредну активност на породичном газдинству	9994	6871	3123
Стално запослени на породичном газдинству	9	2	7
Стално запослени на газдинству правног лица/ предузетника	32	10	
Управници (менаџери) на газдинствима	9115	1179	7936

Коришћено пољопривредно земљиште, 2012. (у ha)

Окућница	405,67
Оранице и баште	17175,87
Воћњаци	1268,49
Виногради	11,02
Остали стални засади	5,15
Ливаде и пашњаци	2407,43
Укупно	21273,63

СТАНОВНИШТВО

Површина (у км^2)	612	(2014)
Број насеља	54	(2014)
Становништво — процена средином године	77543	(2014)
Густина насељености (број становника по км^2)	127	(2014)
Стопа живорођених	9	(2014)
Стопа умрлих	14	(2014)
Стопа природног прираштаја	-4	(2014)
Очекивано трајање живота живорођених (просек година)	75	(2014)
Просечна старост (у годинама)	42	(2014)
Индекс старења (60+ год. / 0—19 год.)	124	(2014)
Просечан број чланова домаћинства	2,92	(2011)
Пројектован број становника (средња варијанта - нулти миграциони салдо)	68754	(2041)
Пројектован број становника (средња варијанта са миграцијама)	71980	(2041)

Становништво према старосним групама и полу 2013—2014.

	2013.		2014.	
	женско	мушко	женско	мушко
Деца старости до 6 година (предшколски узраст)	2505	2578	2497	2550
Деца старости 7—14 година (узраст основне школе)	3183	3337	3157	3309

Становништво старости 15—18 година (узраст средње школе)	1761	1783	1656	1703
Деца (0—17 година)	6966	7221	6846	7111
Млади (15—29 година)	6851	7303	6610	7069
Радни контингент становништва (15—64 година)	26700	26970	26302	26584
Укупан број становника	39697	38439	39444	38099

Табела 15. Радно способно становништво по попису из 2011. (од 15 - 65 год.)

Територија	УКУПНО	МУШКАРЦИ	ЖЕНЕ
Лозница	58.838	29.430	29.408
	Проценат	50,02	49,98

Установе образовања и васпитања

Предшколска установа "Бамби"

Број установа	1	(2015)
Број објеката	40	(2015)

Број деце старости 0—3 године у предшколском васпитању и образовању	252	(2015)
Обухват деце узраста 0—3 године предшколским васпитањем и образовањем (у %)	6,7	(2014)
Број деце узраста од 3 године до поласка у ППП* у предшколском васпитању и образовању	637	(2015)
Обухват деце узраста од 3 године до поласка у ППП* предшколским васпитањем и образовањем (у %)	21,2	(2014)
Број деце која похађају припремни предшколски програм	800	(2015)

Предшколско образовање — капацитет 2015.

	Укупно	Градска насеља	Остала насеља
Примљени	1689	1168	521
Уписани преко капацитета	182	172	10
Нису примљени због попуњености капацитета	111	111	0

Предшколска установа ‘’Бамби’’ (ПУ) је радне 2010/2011.године била укључена у пројекат ‘’ Једнако образовање за све’’ чији је циљ био подршка укључивању деце из ромске заједнице у систем ПВО. Од септембра 2011.године ПУ је учесник пројекта ‘’Вртићи без граница-више могућности за учење и развој деце раног узраста’’, који је финансијски подржавала ИКЕА, а који се реализовао уз подршку УНИЦЕФ-а, Министарства просвете, науке и технолошког развоја и ЦИП (Центра за интерактивну педагогију). Циљ овог пројекта је диверсификација програма и услуга у ПУ. Основна сврха пројекта је била да се повећа обухват деце узраста од 3-5,5 година предшколским васпитањем и образовањем, са фокусом на децу из најосетљивијих и маргинализованих друштвених група. У оквиру овог пројекта ПУ ‘’Бамби’’ је адаптирала просторе у Лешници и Јадранској Лешници у којима су започели са радом свакодневни четворочасовни програми и у сарадњи са локалном управом обезбеђено је финансирање васпитача и њихова одрживост.

Од јуна 2014. до марта 2016.године ПУ ‘’ Бамби ‘’ је учесник друге фазе пројекта ‘’Вртићи без граница 2 - квалитетно инклузивно предшколско васпитање и образовање у

Србији'' који се реализује уз подршку Швајцарске агенције за развој и сарадњу, УНИЦЕФ-а, Министарства просвете, науке и технолошког развоја, ЦИП-а и Института за педагогију и андрагогију Филозофског факултета у Београду. Циљ овог пројекта је да се што више деце узраста од 3-5,5 година (посебно из друштвено осетљивих група) укључи у квалитетне инклузивне програме уз континуирано унапређење система у складу са Стратегијом развоја образовања у Републици Србији до 2020.

Захваљујући учешћу у овим пројектима укљученост деце узраста од 3- 5,5 година, у систем ПВО повећана је са 32% (целодневни боравак) на 47, 19%. Проценат обухвата деце са сеоског подручја је посебно значајан као и обухват деце из осетљивих група. Осим тога, установа употпуњава програмске услуге, јер се у оквиру пројекта пилотирају Основе посебних и специјализованих програма *Калеидоскоп* који се заснива наистраживачком и пројектном учењу, уз активно учешће родитеља и коришћење свих расположивих ресурса локалне заједнице.

Основне школе

Број основних школа – матичне школе	14	(2015)
Број основних школа – подручна одељења	29	(2015)
Број ученика уписаних у основне школе – матичне школе		
у ниже разреде (I – IV)	2238	(2015)
у више разреде (V – VIII)	2889	(2015)
Број ученика уписаних у основне школе – подручна одељења		
у ниже разреде (I – IV)	189	(2015)
у више разреде (V – VIII)	230	(2015)
Нето стопа обухвата основним образовањем (у %)	96,1	(2014)
Број ученика који су завршили 8. разред основне школе	751	(2014)
Стопа завршавања основне школе (у %)	88,9	(2011)
Стопа одустајања од школовања у основном образовању	0,1	(2014)
Број деце обухваћене основним образовањем за децу са сметњама у развоју	28	(2015)
Број одраслих обухваћених основним образовањем	38	(2015)

Град Лозница има 14 основних школа са укупно 29 издвојених одељења. На почетку школске 2015/2016. године у основне школе је било укупно уписано 6321 дете (3131 девојчица и 3190 дечака) и 38 одраслих у програму ФООО (фунакционално основно образовање одраслих). Запослени у основним школама имају одговарајућу квалификациону структуру, а број запослених је усклађена са актуелним правним оквиром у образовању и васпитању.

У 11 основних школа има ученика који похађају наставу по ИОП-у (индивидуалном образовним плану). Укупно у свим школама има 76 или 1,2% таквих ученика. У три основне школе има укупно 26 деце у одељењима за децу са сметњама у развоју и инвалидитетом. Укупан број деце у основним школама чије су породице корисници новчане социјалне помоћи је 435, 699 деце прима дечји додатак, 8 деце је у хранитељским породицама, а још 312 деце припада групи осетљиве деце, без детаља о специфичним факторима осетљивости.

Средње школе у Лозници

Број средњих школа	4	(2014)
Број ученика уписаних у средње школе	3259	(2014)
Обухват деце средњим образовањем (у %)	-	-
Број ученика који завршавају средњу школу	875	(2014)
Стопа завршавања средње школе	-	-
Стопа одустајања од школовања у средњем образовању	0,7	(2014)
Број деце обухваћене средњим образовањем за децу са сметњама у развоју	19	(2014)

У Лозници постоје укупно четири средње школе које похађа укупно 3259 ученика – 1602 девојчице и 1657 дечака. Према подацима школа, укупан број ученика из осетљивих група је 155 или 4,43%. У средњим школама највећи број деце из осељивих група су они који су из породица корисника новчане социјалне помоћи – укупно 106 или 3,23% од укупног броја ученика средњих школа.

Средње школе имају неуједначене просторне услове за рад. Док Гимназија има адекватан простор, остале три школе се суочавају са одређеним просторним проблемима: неадекватан канцеларијски и учионички простор, неодговарајуће фискултурне сале, недостатак школског дворишта и сл. Ни средње школе не располажу стручним, приручним библиотекама за наставнике и стручне сараднике. Све школе прате потребе ученика и воде базу података о томе. Наставници свих школа су се професионално развијали кроз акредитовене и друге семинаре. Број оних који су у прошле три године унапредили своје компетенције кроз акредитоване семинаре је висок и у просеку је 40 наставника по школи. Све школе раде интерну евалуацију, односно имају тимове за самоевалуацију. Гимназија, Средња школа Свети Сава имају потписане протоколе о сарадњи са институцијама и предузећима у Граду.

У Лозници постоји Одељење Факултета техничких наука из Новог Сада, као и Издвојена јединица Факултета за менаџмент из Зајечара који је део Мегатренд универзитета.

Установе здравствене заштите

Број лекара	217	(2014)
Број лекара на 1 000 становника	2,8	(2014)
Број лекара на 1 000 становника – здравствена заштита деце	2,6	(2014)
Број лекара на 1 000 становника – здравствена заштита школске деце и омладине	0,0	(2014)
Број лекара на 1 000 становника – здравствена заштита одраслог становништва	0,4	(2014)
Број стоматолога на 1 000 становника – стоматолошка заштита деце, школске деце и омладине	0,6	(2014)
Број лекара на 1 000 становника – здравствена заштита жена	0,21	(2014)
Обухват жена у току првог триместра трудноће савременом здравственом заштитом (у %)	52,2	(2014)
Обухват трудница патронажним посетама (број)	0,3	(2014)
Број оболелих од туберкулозе	18	(2014)
Инциденција туберкулозе (на 100 000 становника)	23	(2014)
Проценат деце која су вакцинисана против дифтерије, тетануса и великог кашља у првој години живота	99,3	(2014)
Проценат деце која су вакцинисана против малих богиња у првих 18 месеци живота	100,0	(2014)

Дом здравља ‘’Др Миленко Марин”

Дом здравља "Др Миленко Марин " Лозница је основан као здравствена установа која обавља здравствену делатност на примарном нивоу здравствене заштите. У оквиру медицинског дела располаже са следећим службама: општа медицина, медицина рада, служба за здравствену заштиту жена, служба за здравствену заштиту деце и омладине, поливалентна патронажна служба, служба стоматолошке здравствене заштите, служба лабораторијске дијагностике и служба хитне медицинске помоћи. У оквиру Дома здравља постоји мрежа 15 здравствених амбуланти (здравствене амбуланте у Јадранској Лешници, Јошеви, Текеришу, Доњој Бадањи, Брезјаку, Коренити, Новом Селу, Чокешини, Брадићу**,** Великом Селу, Доњем Добрићу, Горњем Добрићу и Зајачи) и 2 здравствене станице (у Бањи Ковиљачи и Лешници). Дом здравља је адекватно опремљен и има одговарајући простор за рад.

Акредитован је на три године код Агенције за акредитовање здравствених установа Србије од 2013. до 2016. године, када ће се пријавити за реакредитацију.

Редовни програми рада Дома здравља су: превентивне услуге (превентивни прегледи, циљани прегледи, систематски прегледи, скрининг програми за рано откривања рака дојке); куративне услуге (прегледи ради лечења); дијагностичко терапијске услуге; саветовалиште за децу и младе;саветовалиште за дијабетичаре; психфизичка припрема трудница; услуге патронажне службе; стоматолошке услуге; услуге здравствено васпитног рада и услуге хитне медицинске помоћи.

У Дому здравља је укупно запослено 372 радника, од тога 76 лекара, међу којима су 43 специјалисти, један примаријус. У Дому је запослено 19 стоматолога, од којих су три специјалисте. Од укупног броја запослених 285 су медицински, а 87 немедицински радници.У току последње три године 15 запослених је стекло више формално образовање, 350 је развијало своје компетенције кроз акредитоване семинаре у здравству, а 313 и кроз друге обуке. Дом здравља има 23 волонтера – доктори медицине, више медицинске сестре и медицинске сестре/техничари.

У току 2015. године, код Здравственог савета Републике Србије акредитовано је 26 програма континуиране медицинске едукације на различите здравствене теме, а у 2014. години акредитовано је 24 програма. Дом здравља прати квалитет сопственог рада и обавља редовну самоевалуацију у складу са прописаним стандрадима.

Успостављена је добра сарадња са различитим другим системима у локалној заједници и шире која је са већином и формализована потписивањем протокола о сарадњи. Протоколи су потписани са: Градском управом (потписује се на почетку сваке године); Центром за социјални рад 2015. године; Полицијском управом Града; Општом болницом Лозница; Специјалном болницом за рехабилитацију Бања Ковиљача; Подружницом Лозница Српског лекарског друштва; Црвеним крстом Лозница; Природно-математичким факултетом у Новом Саду и Агенцијом за заштиту животне средине у Београду.

О свом раду информишу јавност преко сајта Дома здравља, друштвене мреже Facebook, путем информативних емисија на локалним телевизијама и локалном радију. О здравственим услугама јавност се информише информативним и едукативним флајерима, брошурама, постерима, као и уличним манифестацијама, перформанасима, предавањима у школама, јавним предузећима, месним заједницама итд.

Општа болница "Лозница"

Општа болница "Лозница" је основана као здравствена установа која обавља здравствену делатност на секундарном нивоу здравствене заштите, као наставак дијагностике, лечења и рехабилитације на примарном нивоу. Основана је за територије општина Лозница, Мали Зворник, Љубовија и Крупањ. Ове четири локалне самоуправе обухватају преко 120.000 становника. Општа болница има 860 запослених**,** од тога је 130 лекара, а 2 су доктора наука, 6 магистара медицинских наука, 5 примаријуса, 14 субспецијалиста. Општа болница у Лозници има 14 одељења са укупно 461 постељом. Болница некад прима и пацијенте из Републике Српске.

У циљу ефикаснијег обављања делатности у Општој болници су образоване следеће организационе јединице: Сектор интернистичких грана медицине за делатности (интерна медицина, пнеумофтизиологија, неурологија, инфектологија и продуженоа лечење и нега; Сектор хируршких грана медицине за делатности опште хирургије, ортопедије са трауматологијом, урологије, оториноларингологије и офталмологије; Служба за педијатрију;

Служба за гинекологију и акушерство; Служба за психијатрију; Сектор заједничких медицинских послова за делатности: (анестезија са реаниматологијом, радиолошке, микробиолошке, лабораторијске, трансфузиолошке, дерматолошке, патоанатомске, фармацеутске и друге делатности) и Сектор за опште правне, економско финансијске послове и службом техничког одржавања.

Редовни програми рада Опште болнице су: специјалистичко-консултативне услуге и болничко-здравствена делатност; специјалистичко-консултативне услуге и сложенији поступци и мере, откривање болести и повреда, лечење и рехабилитација болесних и повређених; дијагностичко-терапијске процедуре; болничко- здравствена делатност (дијагноза, лечење и рехабилитација, услуге здравствене неге и смештаја).

Сви здравствени радници и здравствени сардници имају приступ рачунарима на свом радном месту, али немају сви приступ интернету. У току протекле три године 21 запослени је стекао више формално образовање; запослени су укупно похађали 602 акредитована семинара, односно 570 других стручних семинара. Немају ажурну базу (евиденцију) о професионалном развоју запослених. У току 2015. године, установа је имала 26 обука акредитованих код Здравственог савета Републике Србије. Редовно се прате показатељи квалитета рада и испитују се потребе корисника/пацијената. Општа болница нема волонтере.

Постоји развијена сарадња са различитим установама и организацијама у локалној заједници. Протоколи о сарадњи су потписани са: Центром за социјални рад, Полицијском станицом Лозница, Домом здравља, Специјалном болницом за рехабилитацију Бања Ковиљача, Подружницом Српског лекарског друштва у Лозници, Црвеним крстом Лозница итд.

Социјална заштита

Корисници социјалне заштите на евиденцији Центра за социјални рад	8310	(2014)
Удео корисника социјалне заштите у укупној популацији (у %)	10,7	(2014)
Укупан број корисника услуга социјалне заштите (у надлежности локалне самоуправе) упућених од стране Центра за социјални рад	29	(2014)
Удео корисника услуга социјалне заштите (у надлежности локалне самоуправе) упућених од стране ЦСР у односу на укупан број становника (у %)	0,04	(2014)
Број стручних радника у Центру за социјални рад	17	(2014)
Број корисника социјалне заштите на једног стручног радника Центра за социјални рад	489	(2014)
Броја становника на једног стручног радника Центра за социјални рад	4561	(2014)

Број корисника новчане социјалне помоћи	1772	(2015)
Удео корисника новчане социјалне помоћи у укупној популацији (у %)	5,5	(2014)
Број корисника дечијег додатка (0—17 година)	5202	(2015)
Удео корисника дечијег додатка у укупној популацији деце (у %)	36,5	(2014)
Број корисника увећаног дечијег додатка (0—17 година)	1144	(2015)
Удео корисника увећаног дечијег додатка у укупној популацији деце (у %)	7,5	(2014)
Број корисника основног додатка за негу и помоћ другог лица	181	(2015)
Број корисника увећаног додатка за негу и помоћ другог лица	369	(2015)
Удео корисника увећаног додатка за негу и помоћ другог лица у укупној популацији (у %)	0,5	(2014)

Развојне карактеристике града Лознице

- Врло погодан географски положај
- Солидна путна мрежа
- Високо квалитетна урбанистичка локација
- Велики људски ресурси
- Просечан проценат образованог становништва
- Мала заступљеност индустријске производње

Предности града Лознице

- Град поред реке
- Доступност железничког саобраћаја
- Релативна близина главних (великих) градова, Београда и Новог Сада
- Близина граничних прелаза са Републиком Српском и БиХ
- Доступно грађевинско земљиште
- Развијен приватни сектор
- Развијен туризам
- Квалитетно обрадиво земљиште
- Реке
- Бројне шуме
- Налазиште метала и руда

Проблеми Лознице

Поред свих набројаних предности град Лозница, као и већина градова има својих проблема који се могу сврстати у неколико група:

1. Инфраструктурни проблеми, везани пре свега са саобраћај, канализацију, проблем депоновања отпада и сл;
2. Недостатак детаљних регулационих планова;
3. Неповољна старосна и професионална структура становништва, неповољан природни прираштај, велик број незапослених, пораст сиромаштва, велики број избеглих, интерно расељених лица и повратника по основу Споразума о реадмисији са нерешеним стамбеним проблемом и немогућности решавања истог без помоћи шире друштвене заједнице.

ЛОЗНИЦА ОД 2008. ГОДИНЕ ИМА СТАТУС ГРАДА.

Органи Града су:

- Скупштина Града
- Градоначелник
- Градско веће
- Градска управа

Скупштина Града има 59 одборника.

Градоначелника бира Скупштина града из реда одборника, на период од четири године, тајним гласањем.

Градско веће чине: градоначелник, заменик градоначелника, као и 10 чланова Градског већа.

Градска управа за обављање послова из надлежности образовала је следећа одељења:

1. Одељење за привреду и локални економски развој;
2. Одељење за финансије и локалну пореску администрацију;
3. Одељење за планирање и изградњу;
4. Одељење за инспекцијске послове, комуналну полицију и ванредне ситуације;
5. Одељење за општу управу;
6. Одељење за друштвене делатности;
7. Одељење за рад органа града, информационе и заједничке послове.

Поглавље 2

Информација о мигрантима у граду Лозници

Географски положај града Лознице, близина граничног прелаза „Трбушница - Шепак“, релативна близина граничног прелаза „Каракај“ код Малог Зворника, као и велики број родбинских веза како за велики број лица из БИХ тако и једним делом за лица из Републике Хрватске и Републике Српске Крајине (РСК) битно је утицало да велики број избеглих и прогнаних лица одабере град Лозницу као крајњу дестинацију за своје ново боравиште.

Број избеглих лица након избијања ратних дејстава на простору бивше СФРЈ од 1991. године, имао је узлазни тренд, тако да је највећи број тих лица био евидентиран на попису 1996. године, и износио је 26.734 избегла лица.

Коначним решавањем свог избегличког статуса, добровољном репатријацијом, локалном интеграцијом након добијања држављанства (држављанства СРЈ, СЦГ и РС), одласком у треће земље, од 1999. године, тај број почиње да се смањује. Према подацима повереништва за избеглице града Лознице око 7.500 лица се одлучило за повратак у земљу порекла или пак за исељење у треће земље.

Ову констатацију најбоље потврђују подаци са пописа избеглица из 2001. године, када је у то време у општини Лозници пописано 14.535 избеглих и прогнаних лица, а најдрастичнији пример ове тврдње је задња регистрација која је била у временском периоду од 27.11.2004. до 25.01.2005. године, на коју се одазвало 4.596 лица.

Од тог броја 2.338 избеглих лица је добило потврду о продуженом избегличком статусу а самим тим и нове избегличке легитимације, а за 2.258 избеглих лица укинут је избеглички статус по службеној дужности.

Након спроведене анкете о потребама избегличких породица на територији града Лознице од 18.02.2015. године, одазвало се 334 избегличке и 25 породица интерно расељених лица.

Кроз различите видове трајног збрињавања у току 2017.године у сарадњи са Комесаријатом за избеглице и миграције Републике Србије и преко РХП пројекта (Регионални стамбени програм), а на основу споразума о донацији закљученог између Банке за развој Савета Европе и Републике Србије 134 породице ће трајно решити своје стамбене потребе и то:

- решавањем стамбених потреба давањем стана у закуп са могућношћу куповине за 60 породица
- решавањем стамбених потреба давањем стана на коришћење намењених за "Социјално становање у заштићеним условима" за 30 породица
- решавањем стамбених потреба "Куповином сеоских кућа са окућницом" за 14 породица
- решавањем стамбених потреба доделом пакета грађевинског материјала за адаптацију или реконструкцију постојећих, као и за завршетак започетих стамбених објеката за укупно 22 породице
- решавањем стамбених потреба кроз програм доделе монтажних кућа за породице које су власници парцела на којима је дозвољена градња за 8 породица.

Од потписивања Споразума о реадмисији са ЕУ 2007. године, у Повереништво града Лознице се евидентирала једна шесточлана и једна петочлана породица, предпоставке су да таквих лица има око тридесетак.

ОПШТИ ПОДАЦИ О ИЗБЕГЛИМ, ИНТЕРНО РАСЕЉЕНИМ ЛИЦИМА И ПОВРАТНИЦИМА ИЗ СПОРАЗУМА О РЕАДМИСИЈИ, ТРАЖИОЦИМА АЗИЛА И МИГРАНТИМА У ПОТРЕБИ БЕЗ УТВРЂЕНОГ СТАТУСА НА ПОДРУЧЈУ ГРАДА ЛОЗНИЦЕ

- 23.08.1991. године, долазак првих избеглих лица из Републике Хрватске;

- 1996. године, попис Републичког Комесаријата за избеглице - 26.734 избеглих лица;

- Укупан број евидентираних лица од 1992. до 1998. године, који су избегли са територије бивше СФРЈ:

1.Избеглице из БиХ, Републике Хрватске и Словеније	20.946
2.Прогнаника из Републике Српске Крајине (РСК)	1.276
Укупно	**22.222**

- 2001. године попис Републичког Комесаријата за избеглице – 14.535 избеглих и прогнаних лица;

- Са Косова и Метохије на територији општине Лозница евидентирано је 215 интерно расељених лица, а сада на територији града Лознице борави 174 интерно расељена лица;

- На регистрацију избеглих лица у временском периоду од 27.11.2004. до 25.01.2005. године, одазвало се 4.596 лица;

- Пресек пред израду Локалног акционог плана (ЛАП) за 2009. – 2013. годину, по подацима Републичког Комесаријата за избеглице у Београду - 1.990 избеглих лица, за 2013. – 2016. годину, - 1. 544 избегла лица., за 2017 – 2021. годину - 1409 избеглих лица;

- Према подацима повериништва за избеглице града Лознице на дан 01.12.2016. године, евидентирано је 1 409 избегла лица;

- Према подацима повериништва за избеглице града Лознице, на дан 01.12.2016. године, евидентирано је 174 интерно расељена лица са Косова и Метохије;

- Према подацима повериништва за избеглице града Лознице, на дан 01.12.2016. године, евидентирана је једна шесточлана породица и једна петочлана породица повратника по Споразуму о реадмисији, што значи укупно 11 лица.

Центар за тражиоце азила у Бањи Ковиљачи

Зграда Центра за азил подигнута је 1965. године, и у друштвеном па државном власништву дато на коришћење Секретаријату за унутрашње послове ФНРЈ па потом Министарству за унутрашње послове СФРЈ, и служило у сврху прихватилишта за страна лица из земаља Африке и Јужне Америке. Од краја 70-их и у 80-им је служио за смештај азиланата из источно-европских земаља који су били под мандатном заштитом канцеларије УНХЦР-а у СФРЈ, да би 1995. године, био претворен у колективни центар за избеглице из бивших југословенских република а потом и расељених лица са Косова и Метохије, и као такав функционисао до 2005. године, када је колективни центар затворен. Влада Републике Србије је 2006. године, донела одлику да се објекат претвори у Центар за азил, а УНХЦР је исте године средствима ЕУ извршио реконструкцију и опремање објекта. Влада је на седници од 06.12.2008. године, донела одлуку о оснивању центра за азил са тим да почне да функционише од 15.12.2008. године.

Центар за азил је почео са припремним радом пре овог рока, а у складу са договором између Владе Србије и УНХЦР-а 01.11.2007. године, првобитно са мандатним избеглицама под заштитом УНХЦР-а, а прве тражиоце азила по Закону о азилу Републике Србије је примио у јуну 2008. године, (Закон о азилу ступио на снагу 01.04.2008. године). Објекат је првобитно био предвиђен за прихват 84 лица, и састоји се од 3 целине: стамбени део, пословни део и технички део, а у свом саставу касније добио и монтажни објекат које је изграђен 2012. године. Кроз центар је до сада прошло 4.557 лица, а тренутно је у Центру смештено 115 лица.

Центар у сва три дела укупно има 1.500 м^2, а у стамбеном делу тренутно поседује 15 двокреветних соба и 18 петокреветних соба, распоређених у три нивоа (приземље и 2 спрата) са заједничким купатилима и тоалетима на сваком нивоу, као и већ поменути монтажни објекат поред стамбеног дела Центра (кућа са две мање стамбене јединице и дневним боравком) за смештај два лица која су под субсидијарном заштитом и који пружају преводилачке услуге особљу центра за арапски језик и неке сомалијске дијалекте.

У Центру су тренутно већином тражиоци азила из Авганистана, па потом Сирије, Ирана и Ирака. Већином су породице које у свом саставу имају 49 деце млађе од 18 година и нема малолетних лица без пратње родитеља.

У овој институцији се поштује начело јединства породице у складу са одговарајућим међународним конвенцијама и Законом о азилу, тако да се брачни другови или породице смештају заједно, а деца са својим родитељима. Такође, води се рачуна да се тражиоци азила који долазе из земаља које су географски и културолошки блиске смештају на истом спрату. Породице са децом и жене које долазе саме се смештају на највиши спрат.

Боравак у Центру је потпуно бесплатан, а сви трошкови смештаја и збрињавања Комесаријат за избеглице и миграције Републике Србије покрива из буџета РС и делимично од распложивих донација које су повремено доступне Влади РС за помоћ у мигрантској кризи. Лица у Центру имају обезбеђен смештај, исхрану (3 оброка дневно, прилагођена лицима муслиманске вероисповести), средства за одржавање личне и заједничке хигијене, здравсвтвену заштиту, друштвене и спортске активности, бесплатну правну и психолошку помоћ од стране неколико НВО, итд.

Услови смештаја и збрињавања у Центру су на доста добром нивоу. Сходно Закону о азилу, лица смештена у Центру за азил имају право на здравствену заштиту у складу са прописима којима је уређена здравствена заштита странаца. У том смислу, пре пријема у Центар, сва лица пролазе детаљан систематски лекарски преглед чији је садржај прописан од стране Министарства здравља РС. Од 09.02.2017. године у центру ради и медицински тим (докторка и сестра) чије плате финансира Дански савет за избеглице а који је функционално везан у систем рада Дома здравља у Лозници, за рад током 6 дана недељно (пон.-пет. по 7 сати и суботом 5 сати), који обављају прегледе са одраслим лицима и по могућности са старијим малолетницима (16-17 година старости).

Особље центра има остварену сарадњу и са Центром за социјални рад у Лозници за случајеве када у центру бораве малолетна лице без родитељске пратње којим Центар за социјални рад треба да постави старатеља и даље прати њихов живот током боравка у центру, опет у сарадњи са особљем центра за азил.

С обзиром на то да се у Центар повремено смештају и малолетна лица, сходно Закону о азилу они имају право на бесплатно основно и средњошколско образовање, које се ретко користи због језичке баријере, али се неформално образовање може стећи из српског и енглеског језика радом 2 наставнице у центру чије ангажовање финансира Дански савет за избеглице. Полазећи од објективних могућности, у првом реду дужине боравка у Центру, деца

имају организован рад у виду лакшег учења и анимације три пута недељно по три сата, када са њима ради већ поменута наставница.Свакодневно испољавање верских осећања (дневне молитве), се обављају у собама а најзначајнији празници се обележавају организовањем заједничких прослава у трпезарији унутар Центра. Пошто су житељи Центра за азил у огромној већини муслиманске вероисповести, обележавају се муслимански верски празници као што су Бајрам, Курбан Бајрам и Рамазан током којих се одржавају посебне свечаности и обезбеђује боља, свечанија исхрана, а у тим приликама у Центар долази и одговарајући верски службеник Земунске џамије.

У више наврата су на објектима и центра за азил и око њега предузимане радње на текућем инвестиционом одржавању (изграђена ограда око центра, замењена стара и дотрајала столарија на стамбеном делу центра, замењени олуци, започета замена кровног покривача, радови на обезбеђивању од клизања бетона паркинга, замењена расвета у стамбеном делу центра, замена горионика и котла као и електричног бојлера капацитета 500 литара у котларници, и др.). Због и даље великог броја присутних лица како у Републици Србији па тако и у објекту центра у Бањи чији боравак ће вероватно бити дужи, потребе за додатним радовима су итекако присутни (хигијенско кречење, замена паркета у стамбеном и пословном делу центра керамичким плочицама због адекватног одржавања и квалитетније дезинфекције и слично).

Програми и пројекти који су реализовани до сада у граду Лозница су следећи:

Редни број	**Број избегличких породица укључених у трајну интеграцију**	**Врсте пројекта и помоћи**	**Донатори и организације**	**Вредност донације**
1.	42 породице ИЗБ 30 породица ИЗБ 8 породица ИЗБ	Додела грађевинског материјала за градњу нових започетих кућа са свом потребном документацијом	- МОВИМОНДО - ИНТЕР – СОС - ЕВРОПСКА ПЕРСПЕКТИВА (Без учешћа Града) 2001. 2003 и 2007. година	око - 77.500 еура - 80.000 еура - 32.000 еура
2.	8 породица ИЗБ	Адаптација и реконструкција старих кућа са свом потребном документацијом	-МОВИМОНДО (Без учешћа Града) 2001. година	17.000 еура

3.	6 породица ИЗБ	Откуп сеоских домаћинстава са окућницом са свом потребном документацијом	МЕЂУНАРОДНА ОРГАНИЗАЦИЈА ЗА МИГРАЦИЈУ (И.О.М.) (Без учешћа Града) 2002. година,	42.000 еура
4.	17 породица ИЗБ	Пољопривредни програм	ХУМАНИТАРНА ОРГАНИЗАЦИЈА ЗА ПОБОЉШАЊЕ ОПШТИХ ЖИВОТНИХ УСЛОВА „ВИЗИЈА“ (Без учешћа Града) 2002. година,	21.000 еура
5.	20 породица ИЗБ и 12 породица ИЗБ	Доходовни пројекти Доходовни пројекти	-МОВИМОНДО -ЕВРОПСКА ПЕРСПЕКТИВА (Без учешћа Града) 2003. и 2007. година,	5.000 еура 10.000 еура
6.	3 објекта за 21 породица ИЗБ	Изградња објеката за „Социјално становање у заштићеним условима“	-СДЦ -ХОУСИНГ ЦЕНТАР -УНХЦР -ЕВРОПСКА АГЕНЦИЈА ЗА РАЗВОЈ И РЕКОНСТРУКЦИЈУ (Учешће Града – опремљено инфрастрктурно земљиште – Град добио 4 стамбене јединице) 2004 – 2007 године)	око 330.000 еура
7.	1 објекат	Адаптација и реконструкција Прихватног центра у Бањи Ковиљачи	-УНХЦР -ИНТЕР СОС (Без учешћа Града) 2005. година,	око 220.000 еура

8.	5 објеката	Затварања Колективних центара у Б.Ковиљачи и Зајачи и прелазак избеглих и ИРЛ у приватни смештај	-РЕПУБЛИЧКИ КОМЕСАРИЈАТ ЗА ИЗБЕГЛИЦЕ -УНХЦР ИНТЕР СОС (2005. године)	-Смештај у Геронтолошке центре -Одлазак у иностранство -Пи-Кап програм -Премештај у друге КЦ у Републици Србији
9.	5 породица ИЗБ	Изградња монтажнох кућа за избегличке породице које су биле власници парцела	-И.О.М. - УНХЦР - КИРС (2009. година)	62.500 еура
10.	13 породица	Доходовне активности за ИЗБ ИРЛ	-КИРС - ГРАД ЛОЗНИЦА (2010.година)	1.457.200 динара
11.	4 породице	Грађевински материјал за ИРЛ	-КИРС -ГРАД ЛОЗНИЦА	772.954,94 динара
12.	7 породица	Откуп сеоских кућа са окућницом за ИЗБ	-ИНТЕР СОС (2010. година)	50. 000 еура
13.	35 породица ИЗБ и 6 ИРЛ	Грађевински материјал за ИЗБ и ИРЛ	-КИРС -ГРАД ЛОЗНИЦА (2011.година)	3.811.141,64 динара
14.	3 породице ИЗБ	Доходовне активности за ИЗБ	-ИНТЕР СОС (2011.година)	540. 000 динара
15.	3 породице ИЗБ	Грађевински материјал за ИЗБ	- ИНТЕР СОС (2011.година)	12.000 еура
16.	3 породице ИЗБ и 6 породица ИЗБ	Откуп сеоских кућа са окућницом за 3 породице ИЗБ и Доходовне активности за 6 ИЗБ	-УНХЦР - ГРАД ЛОЗНИЦА (2011. година)	3.440.000 динара
17.	3 породице ИРЛ	Грађевински материјал	-КИРС -ГРАД ЛОЗНИЦА (2012.година)	484.000 динара
18.	11 породица ИЗБ	Доходовне активности	- КИРС - ГРАД ЛОЗНИЦА (2012.година)	1.650.000 динара
19.	11 породица ИЗБ	Грађевински материјал	- КИРС - ГРАД ЛОЗНИЦА (2012.година)	2.420.437,00 динара

20.	8 породица ИРЛ	Доходовне активности	- КИРС - ГРАД ЛОЗНИЦА (2012.година)	1.360.000 динара
21.	13 породица ИЗБ	Доходовне активности	- КИРС - ГРАД ЛОЗНИЦА (2013.година)	2.210.000 динара
22.	17 породица ИЗБ	Грађевински материјал	- КИРС - ГРАД ЛОЗНИЦА (2013.година)	4.400.000 динара
23.	6 породица ИЗБ	Откуп сеоских кућа са окућницом за ИЗБ	- КИРС - ГРАД ЛОЗНИЦА (2013.година)	4.860.000 динара
24.	5 породица ИРЛ	Доходовне активности	- КИРС - ГРАД ЛОЗНИЦА (2014.година)	800.000 динара
25.	7 породица ИРЛ	Грађевински материјал	- КИРС - ГРАД ЛОЗНИЦА (2014.година)	2.750.000 динара
26.	10 породица ИЗБ	Грађевински материјал	- КИРС - ГРАД ЛОЗНИЦА (2015.година)	3.300.000 динара
27.	14 породица ИЗБ	Доходовне активности	- КИРС - ГРАД ЛОЗНИЦА (2015.година)	2. 000.000 динара
28.	5 породица ИРЛ	Откуп сеоских кућа	- КИРС - ГРАД ЛОЗНИЦА (2015.година)	6..650.000 динара
29.	2 породице ИРЛ	Откуп кућа са окућницом	- КИРС - ГРАД ЛОЗНИЦА (2016.година)	2.660.000 динара
30.	3 породице ИЗБ	Откуп кућа са окућницом	- КИРС - ГРАД ЛОЗНИЦА (2016.година)	3.990..000 динара
31.	6 породица ИРЛ	Доходовне активности	- КИРС - ГРАД ЛОЗНИЦА (2016.година)	1.200.000 динара
32.	5 породица ИРЛ	Доходовне активности	- КИРС - ГРАД ЛОЗНИЦА (2016.година)	1.000.000 динара
33.	14 породица ИЗБ	Откуп сеоских кућа са окућницом	- РЕГИОНАЛНИ СТАМБЕНИ ПРОГРАМ(РСП) (2016.година)	133..000 еура

Поред великог броја избеглих лица која су боравила у граду Лозници што је захтевало у великој мери ангажовање људских и материјалних ресурса око њиховог прихвата, смештаја, материјалне помоћи и сл. у Лозници је био стациониран један од четири прихватна центра

у Републици Србији. Кроз „Прихватни центар“ у Бањи Ковиљачи прошло је преко 50.000 људи којима је требало указати примарну помоћ (медицинску, помоћ у храни и друге видове помоћи), што је додатно оптеретило постојеће ресурсе.

С циљем сагледавања социјалне структуре избегличке популације на територији града Лознице прикупљањем података о овој категорији становништва на дан 01.12.2016.године дошло се до следећих података (анкета је и даље у току):

- Да се 43 породице избеглих лица пријавиле за изградњу објекта за ‘’Закуп са могућношћу куповине’’;
- Да се 50 породица избеглих лица и 6 породица интерно расељених лица пријавило за програм ‘’Откуп кућа са окућницом’’;
- Да се 10 породица избеглих лица пријавило за програм доделе ‘’Монтажних кућа’’ (ове породице су власници плацева);
- Да се 95 породице избеглих лица и 8 породица интерно расељених лица пријавило за доделу грађевинског материјала у сврху завршетка започете градње или адапатације постојећих објеката;
- Да међу избеглим и интерно расељеним лицима има велики број незапослених, што има за последицу повећање сиромаштва;
- Да је висока старосна структура ове популације;
- Да је релативно низак ниво образовања међу овом популацијом;
- Пасивност избеглих, интерно расељених лица и повратника по питању интеграције у локалну средину.

Из свега претходно наведеног може се закључити да су два проблема доминантна када је у питању избегличка популација а то су:

-нерешено стамбено питање

-проблем незапослености и повећање сиромаштва

Да бисмо извели одговарајуће релевантне закључке дајемо табеларни приказ полне, старосне и образовне структуре избегличке популације као и њиховог радног статуса :

Приказ: Смањење броја избеглих лица на територији града Лозница од 1996. до 2012. године

Приказ: Однос броја избеглих лица у односу на домицилно становништво

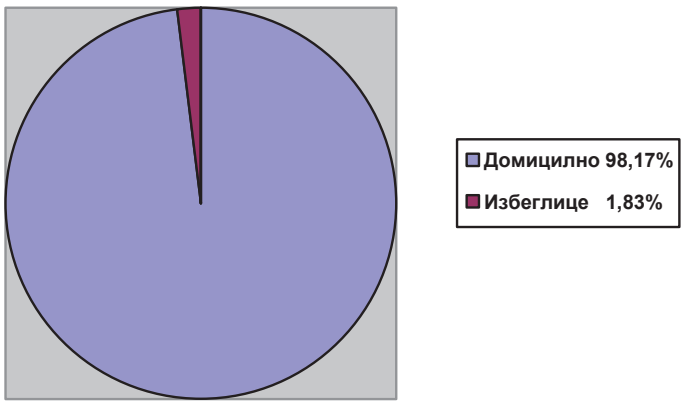

2012

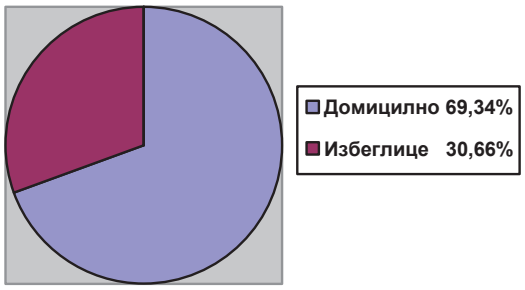

1996

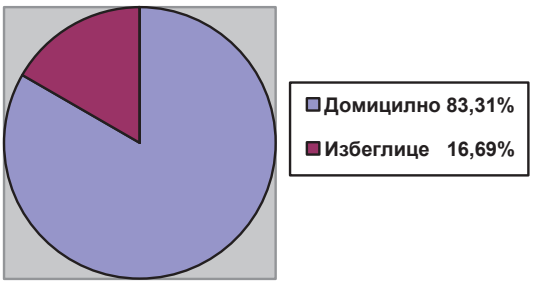

2001

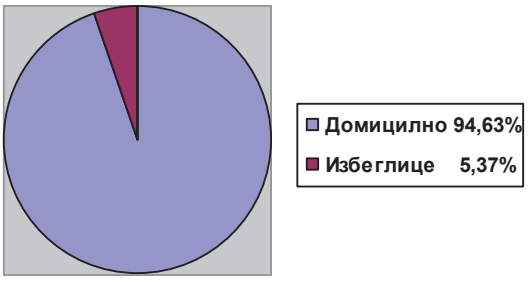

2004/5

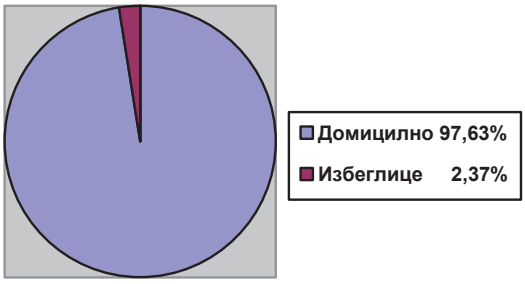

2008

ПРИКАЗ СТРУКТУРЕ ИЗБЕГЛИЧКЕ ПОПУЛАЦИЈЕ

Табела 1. - Полна структура

ПОЛ	БРОЈ ИЗБЕГЛИХ ЛИЦА	%
МУШКИ	638	45,28%
ЖЕНСКИ	771	54,72%
УКУПНО:	**1409**	**100%**

Графикон 1. - Полна структура

Графикон 1. Полна структура избеглих лица на нивоу града Лозница

Табела 2. - Старосна структура

СТАРОСТ (ГОДИНЕ)	БРОЈ ИЗБЕГЛИХ ЛИЦА	%
0-6	/	/
7 – 14	121	8,59
15-18	90	6,38
19-65	903	64,09
65 и више	295	20,94
УКУПНО:	1409	100%

Графикон 2. - Старосна структура

Графикон 2. Старосна структура избеглих лица на нивоу града Лозница

Табела 3. - Образовна структура

ШКОЛСКА СПРЕМА	БРОЈ ИЗБЕГЛИХ ЛИЦА	%
БЕЗ ШКОЛЕ	62	4,40
НЕПОТПУНА ОСН.ШКОЛА	65	4,61
ОСНОВНА ШКОЛА	81	5,75
СРЕДЊА ШКОЛА	1095	77,71
ВИША ШКОЛА	47	3,34
ВИСОКА	59	4,19
УКУПНО:	1409	100

Графикон 3. - Образовна структура

Графикон 3. Образовна структура избеглих лица на нивоу града Лозница

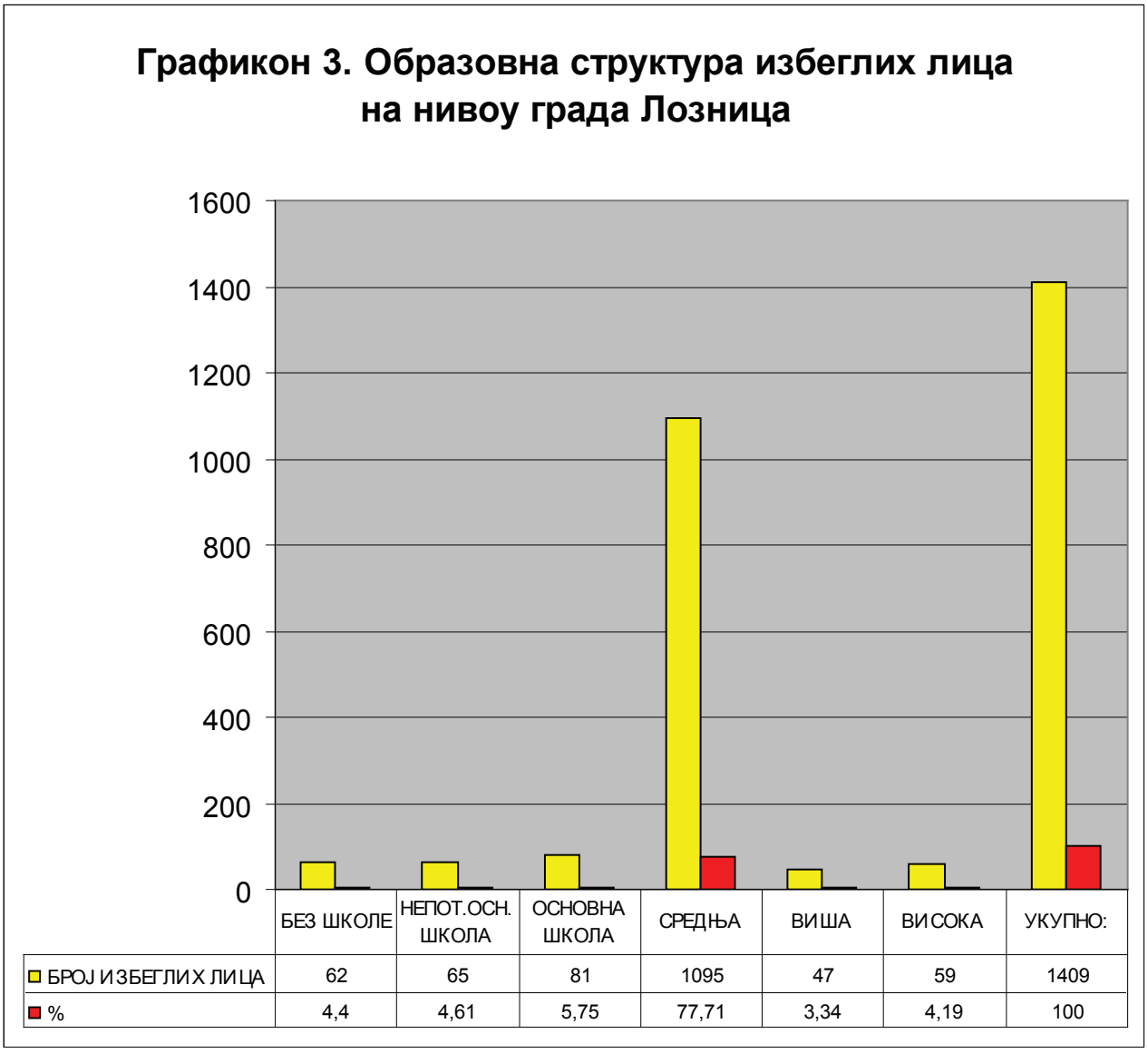

Табела 4. - Радни однос

СТАТУС ЛИЦА	БРОЈ ИЗБЕГЛИХ ЛИЦА	%
СТУДЕНТ/УЧЕНИК	221	15,69
ЗАПОСЛЕНИ	135	9,58
ПОВРЕМЕНО ЗАПОСЛЕНИ	180	12,78
ПЕНЗИОНИСАНИ	200	14,19
НЕЗАПОСЛЕНИ И ДЕЦА	673	47,76
УКУПНО:	**1409**	**100**

Графикон 4. - Радни однос

Графикон 4. Радни однос избеглих лица на нивоу града Лозница

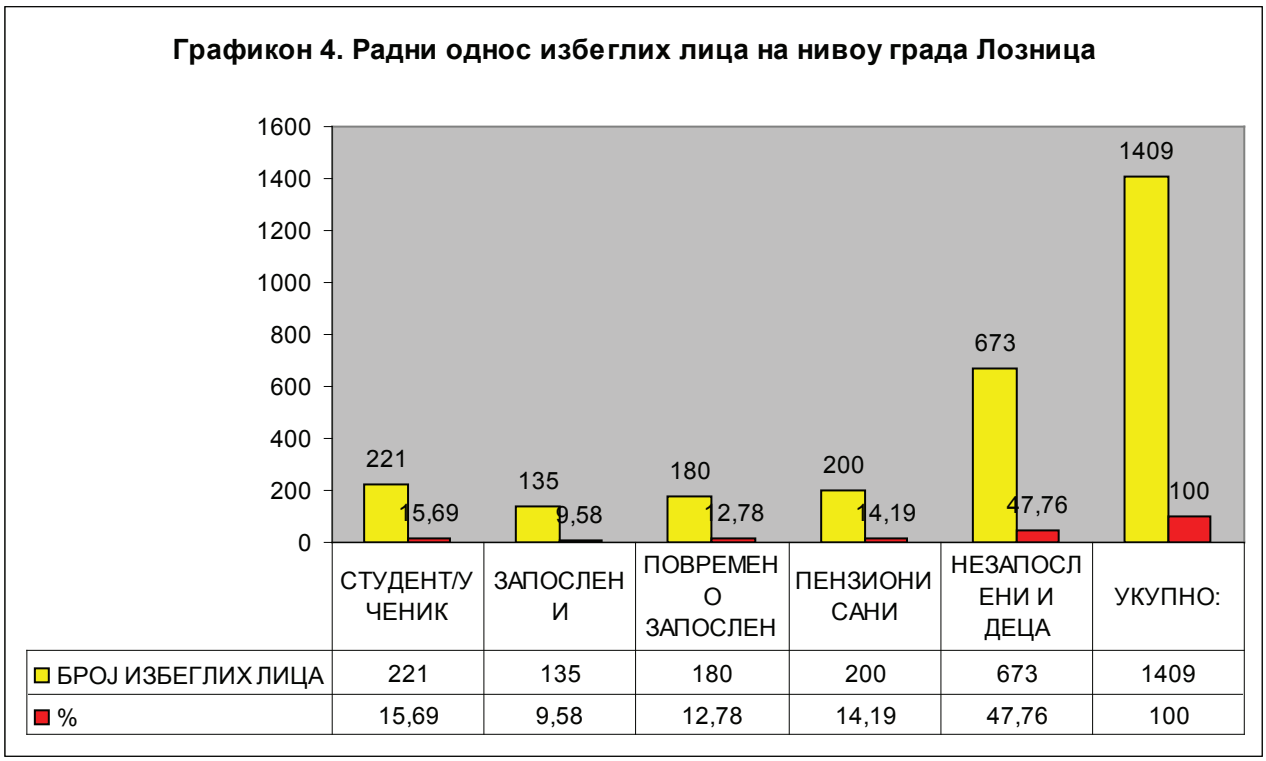

Као последица кулминације Албанског сепаратизма од 1999. године, на Косову и Метохији, на подручју града Лознице привремено боравиште је нашао и већи број интерно расељених лица. Временом се тај број смањивао услед миграције ИРЛ ка југу Србије из опште познатих разлога (могућност обиласка некретнина на КиМ, лакшег контакта са родбином која није избегла, преузимање плате оних који су били у радном односу у јавним предузећима и сл), да би приликом регистрације ИРЛ 2000. године било регистровано 215 лица. Према подацима Комесаријата за избеглице и миграције на дан 01. децембра. 2016. године, број регистрованих интерно расељених лица је 174.

И поред низа различитих програма подршке избеглицама и интерно расељеним лицима који су реализовани током претходних година на територији Лознице још увек има велики број избеглица и интерено расељених лица који су поред материјалног сиромаштва, суочени и са низом других проблема, као што су: проблеми у приступу основним људским правима и услугама, разним правним проблемима и психо-социјалним проблемима услед друштвеног искључења, маргинализације, дискриминације и др.

Када се говори о материјалном сиромаштву, процене и истраживања која су рађена и која су коришћена у изради Стратегије за смањење сиромаштва (WFP,CES MECON 2000) показују да је сиромаштво у наведеним категоријама дупло веће него у укупној популацији (око 12 % људи у укупној популацији и око 19 % међу избеглицама и ИРЛ је на линији или испод линије сиромаштва у Србији).

Нагли прекид (промене) социјалног, економског и културног контекста у ком живе ставио их је у позицију ускраћености свих врста ресурса: прихода, имовине, друштвених мрежа и емотивне сигурности. Они се осећају као људи који нигде не припадају.

Проблеми правне природе код избеглих и ИРЛ су бројни, почевши од непотпуне документације, немогућности прибављања документације у земљи порекла, имовинских права, уништеној - узурпираној имовини у земљи порекла, смањеној слободи кретања, немогућност повратка у земљу порекла, проблеми који су иницирани преузимањем држављанства Републике Србије, при чему се решавањем правног статуса социјални и материјални положај није битно изменио. Решавање ових проблема превазилази ресурсе на локалном нивоу. Комесаријат за избеглице, неке НВО, СДФ (Српски демократски форум), Група 484, Праксис, Групе самопомоћи међу избеглим и ИРЛ баве се овом проблематиком и међусобно су добро повезане.

Поред великог броја избеглих и интерно расељених лица која су боравила у граду Лозници, што је захтевало у великој мери ангажовање људских и материјалних ресурса око њиховог прихвата, смештаја, материјалне помоћи и сл. у Лозници је био стациониран један од четири прихватна центра у Републици Србији - „Прихватни центар“ у Бањи Ковиљачи кроз који је прошло преко 50.000 људи, којима је требало указати примарну помоћ (медицинску, помоћ у храни и друге видове помоћи), што је додатно оптеретило постојеће ресурсе. У току 2006. године извршена је адаптација и реконструкција КЦ „Прихватни центар“ у Бањи Ковиљачи за потребе тражиоца азила на основу одлуке Владе Републике Србије у Центар за азил.

Званично отварање Центра за азил у Бањи Ковиљачи било је 20.12.2008. године, и од тада Комесаријат за избеглице Републике Србије започео је руковођење центром

Осим прихватног центра на подручју општине Лознице, сада града Лознице налазило се пет (5) регистрованих колективних центара и то:

- КЦ „Прихватни центар“ у Бањи Ковиљачи;
- Вила „Босна“ у Бањи Ковиљачи;
- Вила „Ковиљача“ у Бањи Ковиљачи;
- Хотел „Београд“ у Бањи Ковиљачи;
- КС „Зајача“ у Зајачи

Свих пет колективних центара, у којима је према проценама боравило преко 500 избеглих, прогнаних и интерно расељених лица, затворено је уз сагласност Републичког Комесаријата у Београду а уз подршку УНХЦР –а и италијанске невладине организације ИНТЕР – СОС у 2004. и 2005. години. За сва избегла, прогнана и интерно расељена лица која су боравила у овим колективним центрима обезбеђен је алтернативни смештај или други видови помоћи, као што су:

- Други колективни центри у Републици Србији;
- Геронтолошки центар за стара лица;
- ПИ - КАП програм (новац, роба, бела техника итд.);
- Грађевински материјал;
- Откуп сеоских домаћинастава са окућницом;
- Смештај у објекте за „Социјално становање у заштићеним условима“ у Лозници

На подручју града Лознице тренутно не постоји ниједно регистровано удружење избеглих или интерно расељених лица, али је у једном кратком временском периоду у 2003. години једно удружење грађана покушало да функционише на овим просторима, али без резултата и врло брзо је престало са радом.

Повереништво за избеглице и миграције у Лозници је временском периоду од 18.02.2015. до 01.12.2016. године, спровело анкету о потребама избеглих и интерно расељених лица којом је обухваћено 195 породице избеглих и тзв. бивших избеглих лица са укупно 627 чланова породице као и 14 породица интерно расељених лица са укупно 37 чланова породице.

Према доступним подацима од потписивања Споразума о реадмисији с ЕУ 2007. године, у Лозницу се вратило 72 држављанина Републике Србије који нису имали или су изгубили основ боравка. Од тога броја преко Канцеларије за реадмисију враћена је 31 особа, док је кроз програме организованог повратка које је реализовао IOM у град Лозницу враћено 30 особа, углавном из Немачке (програм GARP). Имајући виду да не постоје систематски и ажурирани подаци о овој популацији, постоји могућност да је број повратника ипак знатно већи, иако је према подацима Повереништва само две породице званично регистроване.

Поглавље 3

АНАЛИЗА СИТУАЦИЈЕ, ЗАКЉУЧЦИ И ПРЕПОРУКЕ

Анализа ситуације у којој се решава питање положаја избеглих, интерно расељених лица и повратника по основу Споразума о редамисији обухвата четири врсте квалитативних анализа:

1. Преглед документације релевантне за питање избеглих, интерно расељених лица, повратника по основу Споразума о реадмисији, тражилаца азила и миграната у потреби без утврђеног статуса
2. Анализа стања
3. Анализа заинтересованих страна
4. Анализу проблема са закључцима

3.1. Преглед документације обухватио је неколико кључних међународних, националних и других стратешких докумената релевантних за ову област као и актуелни законски оквир који регулише питања избеглих лица у Републици Србији и то су:

* Конвенција Уједињених нација о статусу избеглица (1951)

* Женевска конвенција која регулише рад Црвеног крста (1949)

* Национална стратегија за решавање питања избеглих и интерно расељених лица (2002. године, ревизија март 2011. године за период 2011 – 2015. године)

* Закон о избеглицама (1992)

* Стратегија за смањење сиромаштва (2003)

* Национална стратегија одрживог развоја (2008)

* Национална стратегија привредног развоја Републике Србије 2006-2012

* Национална стратегија запошљавања 2005-2010

* Стратегија регионалног развоја 2007-2012

* Стратегија развоја пољопривреде

* Стратегија развоја социјалне заштите 2005

Актуелни законски оквир за питање избеглица је Закон о избеглицама. С обзиром на уочену потребу да тај Закон боље прати актуелне потребе и питања избеглица у мају 2010. године усвојен је Закон о изменама и допунама Закона о избеглицама.

Национална стратегија за решавање питања избеглих и интерно расељених лица (2002. година, ревизија март 2011. године), дефинише основне правце деловања – обезбеђивање услова за повратак и локалну интеграцију, што је у потпуности у складу са међународно прихваћеним циљевима за решавање положаја ове групе грађана.

Остале наведене националне стратегије пружају основу и дају смернице за развијање мера и акција у области локалне интеграције избеглих и интерно расељених лица, односно локалне интеграције повратника, којима се може допринети унапређењу њиховог животног стандарда и укупног друштвеног положаја.

Локална стратешка документа значајна за унапређење положаја избеглих, интерно расељених лица и повратника у граду Лозници су:

- Стратегија одрживог развоја града Лознице (2012. – 2022. године);
- Стратегија социјалне заштите града Лознице (2016. – 2021. године);
- Локални акциони план за младе (2010. – 2014. године);
- Локални акциони план за запошљавање (2012.година)
- Локални акциони план за решавање проблема избеглих, прогнаних и интерно расељених лица на територији града Лознице за период од 2009. до 2013. године;
- Локални акциони план за решавање проблема избеглих, интерно расељених лица и повратника по основу Споразума о реадмисији на територији града Лознице за период од 2013. до 2016. године.

Општи закључци анализе су:

- Национална стратегија за решавање питања избеглих и интерно расељених лица (2002.године, ревизија март 2011. године), дефинише основне правце деловања-обезбеђивање услова за повратак и обезбеђивање услова за локалну интеграцију, што је посебно у складу с међународно прихваћеним циљевима за решавање положаја ове групе грађана, али недостаје јој актуелизација и усклађивање са реалним стањем;
- Национална стратегија за управљање миграцијама (2009. година), дефинише планско и организовано управљање миграцијама праћењем спољних и унутрашњих миграционих кретања, и спровођења активности које ће довести до подстицања регуларних и сузбијања нерегуларних миграција, као и решавање проблема избеглица и интерно расељених лица, ефикасни и ефективни прихват и одржива социо-економска реинтеграција повратника- грађана Републике Србије по основу споразума о реадмисији;
- Национална стратегија реинтеграције повратника по споразуму о реадмисији (2009. година) утврђује приоритетне области, као што су: издавање личних докумената, решавање питања смештаја, стварање могућности за запошљавање и остваривање других права, као што су право на здравствену заштиту, образовање, социјалну и породично-правну заштиту итд. Одсутство координације и размене информација о повратницима представља озбиљну сметњу у регистрацији лица која се враћају по основу Споразума о реадмисији, утврђивању њихових потреба и пружању адекватне заштите ради њиховог укључивања у нову средину;

- Остале наведене националне стратегије пружају начелну основу и дају смернице за развијање мера и акција у области локалне интеграције избеглих и интерно расељених лица којима се може допринети унапређењу њиховог животног стандарда и укупног друштвеног положаја;
- Локална стратешка документа указују на проблем избеглих, интерно расељених лица и повратника у Лозници као и на значај њихове интеграције, односно реинтеграције у локалној заједници;
- Програми и пројекти за избегла и интерно расељена лица који су до сада реализовани, као и они који су у току, бавили су се решавањем следећих питања: становање, економско оснаживање, лична документација, спајање раздвојених породица и социјално-правна подршка. Ови програми и пројекти дају дирекције и за будући рад на унапређењу положаја избеглих, интерно расељених лица и повратника;
- Активности у будућем периоду требало би да буду усмерене на успоровање негативних трендова у кретању укупног број становника и спречавање даљег погоршања виталних карактеристика популације, као и на стварање услова за повећање степена запослености;
- На основу прикупљених података путем анкете дошло се до сазнања да тренутно око 195 избегличких и 14 интерно расељених породица које су по свим показатељима најугроженија, не могу решити своје стамбено питање у граду Лозници без помоћи друштвене заједнице.

Из свега предходно наведеног може се закључити да су два проблема доминантна када је у питању избегличка популација а то су:

-нерешено стамбено питање

-проблем незапослености и повећање сиромаштва

2.2 Анализа стања (SWOT анализа)

Анализа стања у локалној заједници по питању унапређења положаја избеглих, интерно расељених лица, повратника, тражиоца азила и миграната у потреби без утврђеног статуса извршена је кроз идентификацију досадашњих активности и резултата, те кроз сагледавање капацитета и слабости локалне заједнице, могућности и препрека са којима се суочава. Анализа је урађена коришћењем SWOT технике.

Унутрашње снаге	Унутрашње слабости
- Подршка Градске управе и релевантних локалних институција; - Постојање локалних стратешких докумената који такође обухватају циљну групу ЛАП –а; - Постојање посебне буџетске линије; - Постојање ажурне базе податка о избеглим и интерно расељеним лицима; -Постојање локације за градњу објекта за ‘’Социјално становање у заштићеним условима’’ и ‘’ Закуп са могућношћу куповине’’; - Велики број избеглих и интерно расељених лица активно ради на решавању стамбених проблема (или поседују земљиште за градњу са потребним дозволама или је већ започета самостална градња); - Искуство у сарадњи са донаторима и међународним партнерима	- Депопулација и старење становништва; - Висока стопа незапослености у локалној заједници; - Неадекватна образовна структура ове популације; - Елементарно сиромаштво у порасту; - Непостојање базе података о броју и потребама повратника; -Недовољни капацитети и непознавање проблематике у раду са тражиоцима азила и мигрантима у потреби без утврђеног статуса; - Постојање предрасуда у локалној заједници
Спољашње могућности	**Спољашње препреке**
- Велика подршка КИРСа са њиховим активностима и програмима; -Постојање политичког консензуса за решавање проблема избеглих, интерно расељених лица,повратника , тражилаца азила и миграната у потреби без утврђеног статуса на националном нивоу, као и постојање релевантних стратешких докумената; - Постојање регионалног пројекта за трајно решавање стамбених проблема избеглих лица; - Постојање програма за запошљавање НСЗ на републичком нивоу; - Доступност донаторским фондовима	- Лоша глобална економска ситуација; - Спора имплементација националних стратегија и планова; - Постепено смањење донаторских фондова; - Тренд вишеструких повратника; - Неизвесност у погледу развоја мигрантске кризе

<u>Најважнији закључци анализе стања</u>

Локална самоуправа је отворена да заједно са осталим актерима ради на унапређењу положаја миграната. Главне снаге локалне заједнице релевантне за питање ове популације су:политичка воља и подршка градске структуре власти и стратешки приступ развоју Града у различитим областима. С обзиром на лошу економску ситуацију у Лозници и актуелне проблеме које са собом носи глобална економска криза, евидентиран је велики број незапослених. Неусклађеност школског образовног система и неадекватна образовна струка са потребама привреде отежава економски положај ове категорије и њихово запослење.

Најзначајније спољашње могућности, које из ширег друштвеног окружења делују на питање миграната у локалној средини су: политички консензус на националном нивоу за решавање питања миграната, активности и програми КИРС –а, приступ IPA фондовима и постојање регионалног стамбеног програма. Као важне препреке из спољашњег окружења

које би требало узети у обзир у процесу даљег планирања идентификоване су следеће: лоша глобална економска ситуација и постепено смањење донаторских фондова намењених овим питањима.

Искуство установа, невладиних организација и локалне самоуправе у спровођењу пројеката отвара могућност добијања донаторских средстава која су неопходна за испуњење свих активности Локалног акционог плана, што би требало да допринесе превазилажењу препрека као што је неповољна економска ситуација у земљи.

3.3. Анализа заинтересованих страна:

Анализом заинтересованих страна идентификоване су кључне заинтересоване стране за унапређење положаја миграната у граду Лозници, које су диференциране на крајње кориснике ЛАП– а и кључне партнере локалној самоуправи у развијању и примени мера и програма.

Крајњи корисници Локалног акционог плана за унапређење положаја миграната су:

- Избеглице
- Интерно расељена лица
- Повратници по основу Споразума о реадмисији
- Тражиоци азила
- Мигранти у потреби без утврђеног статуса

Кључни партнери у локалној самоуправи ради решавања проблема избеглих, интерно расељених лица и повратника су:

* Градска управа која обезбеђује општи оквир, локалну регулативу и услове за реализацију подршке избеглим, интерно расељеним лицима и повратницима у локалној заједници. Осим тога, различите службе локалне самоуправе у оквиру својих надлежности обезбеђују субвенције јавним и приватним предузећима у циљу повећања стопе запослености код избеглих, интерно расељених лица и повратника и пружају помоћ у решавању стамбених питања, програме за покретање сопственог бизниса и пружање бесплатне правне помоћи;

* Повереништво за избеглице као део Градске управе врши поверене послове у оквиру своје делатности и координацију различитих програма који се односе на помоћ избеглих, интерно расељених лица , повратника , тражилаца азила и миграната у потреби без утврђеног статуса;

* Комесаријат за избеглице и миграције Републике Србије**,** обавља послове који се односе на: утврђивање статуса избеглица, збрињавања избеглица, вођења евиденције о избеглицама, усклађивања пружања помоћи избеглицама од стране других организација, обезбеђивање смештаја избеглих и интерно расељених лица, покреће иницијативе за тражење међународне помоћи од институција УН и других међународних организација и др;

* Центар за социјални рад Лозница је вишефункционална стручна установа социјалне заштите и представља базичну установу стручног рада и услуга у социјалној заштити у којој се непосредно или посредно задовољава већина социјално-заштитних потреба грађана и њихових породица. Као корисници социјалне заштите потенцијално се могу јавити сви грађани и породице и то онда када се нађу или су изложени посебним тешкоћама у задовољавању својих основних потреба. Најважније функције Центар за социјални рад су: непосредно остваривање социјалне заштите грађана и њихових породица, остваривање функције старатства, праћење и проучавање социјалних потреба и проблема, превентивна

делатност, планирање и програмирање социјалне заштите, координирање активности на свођењу социјалне заштите и социјалног рада у Граду. Центар за социјални рад у Лозници врши надзор и прати функционисање два објекта за „Социјално становање у заштићеним условима“ у Лозници улица Кајмакчаланска бб, где је смештено 13 породица од чега су 10 избегличке, а 3 домицилне;

* Црвени крст Лозница делује на основу Женевске конвенције, Закона о Црвеном крсту, Статута, Стратегије развоја и на основу принципа хуманости, непристрасности, независности, неутралности,добровољности, јединства и универзалности;

* Здравствене установе пружају услуге примарне и секундарне здравствене заштите и специјалистичке прегледе;

* Образовне институције кроз своје програмске активности обухватају и пружају могућност избеглих, интерно расељених лица , повратника , тражилаца азила и миграната у потреби без утврђеног статуса да стекну одређено образовање и преквалификацију;

* Филијала Националне службе за запошљавање у Лозници спроводи различите програме подршке запошљавању незапослених, радно способних који активно траже посао;

* Невладине организације које имају своје активности, а које се односе на хуманитарну помоћ, обезбеђења помоћи у прибављању докумената, правне помоћи и сл (Српски демократски форум, Праксис, Црвени крст Лозница , УНХЦР, Група 484).

3.4. Анализа проблема избеглих и интерно расељених лица, повратника по Споразуму о реадмисији, тражилаца азила и миграната по потреби без утврђеног статуса је показала да су њихови главни проблеми следећи:

- Нерешено стамбено питање је кључни проблем избеглих, интерно расељених лица и повратника на територији града Лознице, а додатно га оптерећује статус имовине ових лица у земљи порекла који је највећем броју случајева није решен. Приватна имовина углавном је уништена или значајно оштећена, а обнова ове имовине иде веома споро, што овој популацији значајно отежава располагање истом. Лица са подручја Босне и Херцеговине успела су да остваре своје станарско право и поврате имовину, али уколико није приватна, која је углавном уништена. Лаца са подручја Хрватске нису успела да поврате своје станарско право, а приватна имовина је углавном уништена или са великим степеном оштећења. Њихово учешће у процесу обнове своје приватне имовине на подручју Хрватске било је веома мало, с обзиром да су услови тих програма били у супротности са њиховим опредељењима (одрицање од избегличког статуса).
- Висок степен незапослености избеглих, интерно расељених лица и повратника у локалној заједници, због неадекватне образовне структуре неприлагођене локалној привреди, као и низак степен образовања. Због ниског степена образовања и неквалификованости овој популацији је веома тешко да нађе стално запослење. Већина избеглих и интерно расељених баве се привременим и повременим пословима који нису регистровани и другим облицима стицања зараде у сивој економији. Један број ових лица су особе са инвалидитетом, што осим ниског степена квалификација такође утиче на слабу конкуретност на тржишту рада, односно смањује степен њихове запошљивости. Проблему незапослености додатно доприноси и незаинтересованост једног дела интерно расељених лица за активно тражење посла, јер примају месечну новчану надокнаду за лица која су радила у друштвеним предузећима на КиМ. Иако је ова надокнада скромна, они који је примају, не желе да је изгубе, јер им улива минимум социјалне сигурности. Део ове популације такође има административних потешкоћа у прибављању доказа о стеченој квалификацији у матичним земљама, као и доказа о

оствареном радном стажу или праву на пензију. У повратничким домаћинствима, у највећем броју случајева ниједан од чланова домаћинства није формално запослен, а на црно ради тек неколицина, што такође води повећању ризика од социјалне искључености.

- Висок степен сиромаштва избеглих, интерно расељених лица и повратника је логична последица околности под којима живе (недостатак материјалних средстава, трошкови везани за закуп стана, школовање деце и др.).
- Недовољни и неодговарајући социјално материјални подстицаји за интеграцију избеглих, интерно расељених лица и повратника услед недостатка адекватних програма, као и још увек присутних утицаја рата - посттрауматски ратни синдром, затвореност у тзв. неформалне групе (дружење са мештанима из истог села, регије из земље из које су избегли).
- На територији града Лознице живи и већи број избегличких и интерно расељених породица које су започеле градњу стамбених објеката, али немају могућности да завршетак градње.
- Пасивност избеглих, интерно расељених лица, а посебно повратника, која се огледа пре свега у недовољној активности у циљу побољшања сопственог положаја.
- Проблеми правне природе које се састоје у тешкоћама око прибављања различитих докумената из државе порекла,права из пензионог и инвалидског осигурања, као и права на социјалну и здравствену заштиту.
- Депопулација и старење становништва.
- Отежано располагање имовином у земљама порекла.Овај проблем се манифестује на локалном нивоу, али је његово решавање везано за националне институције и сарадњу Републике Србије са бившим републикама, односно са међународном управом на Косову и Метохији.
- Недовољни капацитети здравствених служби за рад са мигрантским групама;
- Отежана комуникација са тражиоцима азила и мигрантима у потреби без утврђеног статуса због малог броја преводиоца.

Општи закључци анализе:

- Локална заједница и локална самоуправа имају одређене капацитете за бављењем унапређења положаја избеглих, ИРЛ и повратника, као што су људски ресурси, одговарајућа развојна документа, стратешки приступ развоју Града и др.
- Нерешено стамбено питање вишечланих породица и проблеми у располагању имовином у земљама и местима порекла значајно доприносе социјалном сиромаштву и лошем квалитету живота избеглих, ИРЛ и повратника, што је директан проблем локалне заједнице.
- Постојање великог броја лица без правног субјективитета „правно невидљива лица“, то јест лица која нису уписана у матичне књиге на територији Србије, односно лица која су уписана али немају одговарајућа лична документа.
- Лоша и неадекватна образовна структура додатно отежава запошљавање избеглих и расељених лица.
- Неизвесност у даљем развоју мигрантске кризе и непознавање мигрантских рута у будућности отежава адекватно припремање општине да одговори на изазове те врсте.
- Потребно је континуирано радити на јачању толеранције и подизању свести домицилног становништва а у вези са проблемима тражиоца азила и миграната у потреби без утврђеног статуса који су присутни на територији града Лознице.

Планиране активности Града су следеће:

1) Оживљавање природног прираштаја и регенерација становништва;обучавање и виши ниво образовања – усклађивање образовања са актуелним потребама привреде, модернизовање система образовања, увођење кратких образовних семинара, посебно за водеће кадрове;
2) Реинтеграција и флексибилност – интеграција дела становништва без посла, посредовање у запошљавању младих људи, подршка за превођење сиве економије у легалне токове и сл., побољшање услова за "маргиналне" групе, као што су избегла, интерно расељена лица, повратници по основу Споразума о реадмисији, тражилаца азила и миграната у потреби без утврђеног статуса затим хендикепирани, стари људи, недовољно образовани, итд.
3) Стамбено збрињавање кроз програм социјалног становања, закупа стамбених јединица са могућношћу куповине, откупа кућа са окућницом, доделом монтажних кућа и доделом пакета грађевинског материјала за завршетак започетих стамбених објеката или адаптацију постојећих неусловних објеката;
4) Подршка самозапошљавању - стварање повољних услова у руралним подручјима за самозапошљавање, преорјентацијом и преквалификацијом, стамбена изградња и откуп сеоских домаћинстава – за избегла, интерно расељена лица, младе брачне парове и стручњаке.

Препоруке за будуће планирање унапређења положаја избеглих и интерно расељених лица, повратника, тражилаца азила и миграната у потреби без утврђеног статуса

* Идентификовати сопствене ресурсе који се могу усмерити у решавање проблема избеглих, интерно расељених лица,повратника по основу , тражилаца азила и миграната у потреби без утврђеног статуса
* Умрежавање и ефикаснија сарадња локалне самоуправе и свих кључних актера значајних за решавање проблема избеглих, интерно расељених лица, повратника по основу Споразума о реадмисији, тражилаца азила и миграната у потреби без утврђеног статуса уз коришћење свих стручних људских ресурса и досадашњег искуства различитих институција и организација;
* Повећати запошљавање преквалификацијом радно способног становништва избегличке популације за дефицитарна занимања и потребе послодаваца;
* Обезбедити квалитетне едукативне програме за самозапошљавање;
* Регулисати здравствену заштиту за сва избегла, интерно расељена лица и повратнике по основу Споразума о реадмисији.

Поглавље 4

Крајњи корисници Локалног акционог плана за унапређење положаја мигранта на територији града Лознице за периоду од 2017. до 2021. године, су материјално и социјално најугроженије породице избеглих, интерно расељених лица, повратника по основу Споразума о реадмисији, тражилаца азила и мигранти у потреби без утврђеног статуса, а пре свега:

- избегла, интерно расељена лица и повратници по основу Споразума о реадмисији у приватном смештају која немају решено трајно стамбено питање, укључујући и оне који су започели индивидуални стамбену изградњу;
- избегла, интерно расељена лица и повратници по основу Споразума о реадмисији која немају одговарајућу стручну спрему за потребе привреде града Лознице и којима је неопходна помоћ друштвене заједнице у самозапошљавању;
- тражиоци азила;
- мигранти у потреби без утврђеног статуса.

Посебно рањиве групе у оквиру претходних приоритета су:

- самохрани родитељи;
- породице чији је члан/ови ОСИ, хронично болесна/не особе и дете/ца са сметњама у развоју;
- вишечлане и вишегенерацијске породице;
- старачка домаћинства;
- породице чији је члан смртно настрадао или нестао у сукобима на простору бивше СФРЈ или Косову и Метохији;
- породице у којима је жена носилац домаћинства;
- становници нехигијенских насеља, интерно расељена лица и/или повратници по основу Споразума о реадмисији;
- деца до 18 година без родитељске пратње из групе тражиоца азила и/или мигранти у потреби без утврђеног статуса.

Критеријуми за избор приоритетних група у оквиру Локалног акционог плана за унапређење положаја мигранта у граду Лозници за период од 2017. до 2021. године, су следећи:

- егзистенцијална и стамбена угроженост циљне групе;
- бројност циљне групе погођене одређеним проблемом;
- хитност решавања проблема;
- досадашњи ниво обухвата лица и групе организоване друштвеном подршком;
- истовремена погођеност циљне групе већим бројем проблема;
- мандат и одговорност локалне самоуправе у односу на проблем;
- лица без правног субјективитета – „правно невидљива лица", тј. лица која нису уписана у матичне књиге на територији Републике Србије, као и лица која су уписана у матичне књиге а не поседују одговарајућа лична документа, посебно РАЕ заједнице који живе у неформалним насељима;
- деца из избеглих и интерно расељених породица ''изашла'' из процеса основношколског узраста од 7 до 14 година;
- интерно расељене жене, припаднице РАЕ заједнице које живе у неформалним насељима.

Поглавље 5

Општи и специфични циљеве

Полазећи од анализе стања, локалних ресурса и капацитета, као и од анализе потреба избеглих, интерно расељених лица и повратника, а у складу са националним стратешким опредељењима, дефинисан је следећи општи циљ:

Побољшати материјално-социјални положај избеглица, интерно расељених лица и повратника по основу Споразума о реадмисији на територији града Лознице решавањем њихових стамбених потреба и подстицањем економског оснаживања, као и обезбедити предуслове за решавање проблема миграната јачањем капацитета локалне самоуправе и промовисањем толеранције према тражиоцима азила и мигрантима у потреби без утврђеног статуса.

У оквиру овако постављеног општег циља, овим ЛАП-ом, утврђују се следећи специфични циљеви:

Специфични циљ 1: У периоду од 2017. до 2021. године, решити стамбено питање за најмање 30 породица избеглих лица давањем у закуп са могућношћу куповине стамбених јединица на парцели коју би обезбедио град Лозница;

* **Специфични циљ 2:** У периоду од 2017. до 2021. године, стамбено збринути најмање 30 социјално угрожених породица избеглих лица изградњом и доделом стамбених јединица за социјално становање у заштићеним условима на парцели коју би обезбедио град Лозница;

* **Специфични циљ 3**: У периоду од 2017. до 2021. године, у складу са мерама демографске политике града Лознице стамбено збринути најмање 40 породица најугроженијих избеглих, интерно расељених лица и повратника по основу Споразума о реадмисији кроз програм "Откупа кућа са окућницом";

* **Специфични циљ 4**: У периоду од 2017. до 2021. године, стамбено збринути најмање 110 породица избеглих, интерно расељених лица и повратника по основу Споразума о реадмисији доделом пакета грађевинског материјала за завршетак започетих стамбених објеката или адаптацију постојећих неусловних објеката;

* **Специфични циљ 5**: У периоду од 2017. до 2021. године, стамбено збринути најмање 10 породица избеглих, интерно расељених лица и повратника по основу Споразума о реадмисији кроз програм доделе монтажних кућа (наведени број породица су већ власници парцела);

* **Специфични циљ 6**: У периоду од 2017. до 2021. године, економски оснажити најмање 100 породица избеглих, интерно расељених лица и повратника по основу Споразума о реадмисији кроз програм самозапошљавања, односно путем доделе средства за доходовне активности у (алату, машинама, механизацији, опреми, пољопривреди и сл.);

* **Специфични циљ 7**: У периоду од 2017. до 2021. године, створити услове за јачање толеранције и разумевање потреба тражилаца азила и миграната у потреби без утврђеног статуса унапређењем квалитета живота у локалној заједници кроз побољшање комуналних услуга, опремањем простора за здравствене, едукативне, културно - уметничке и друге услуге, кроз опремање дечијих и спортских игралишта;

* **Специфични циљ 8**: У периоду од 2017. до 2021. године, омогућити континуирано спровођење активности усмерених на разумевање културолошких различитости између тражилаца азила и/или миграната у потреби без утврђеног статуса и примајуће средине развојем дијалога и организовањем тематских радионица, округлих столова и других активности усмерених ка отклањању предрасуда и бољем разумевању њихових потреба;

* **Специфични циљ 9**: У периоду од 2017. до 2021. године, омогућити јачање капацитета институција локалне самоуправе у управљању миграцијама кроз обуку кадрова за израду пројектних предлога у циљу обезбеђивања средстава намењених мигрантима.

Поглавље 6

Специфични циљ 1: У периоду од 2017. до 2021. године, решити стамбено питање за најмање 30 породица избеглих лица, давањем у закуп са могућношћу куповине стамбених јединица на парцели коју би обезбедио град Лозница;

Активности	Планирано време реализације активности	Очекивани резултати	Индикатор(и)	Потребни ресурси		Носилац активности	Партнери у реализацији
				Буџет ЛС и/ или остали локални ресурси	Остали извори		
1	2	3	4	5	6	7	8
1.1.Одлука града о додели локације за изградњу стамбене зграде	1 месец	Донета одлука	Површина и положај додељене локације			Скупштина града	КИРС
1.2.Потписивање меморандума о разумевању	10 дана	Потписан меморандум	Садржај меморандума			Градоначелник Донатори	КИРС
1.3.Потписивање уговора заинтересованих страна	7 дана	Потписан уговор	Број и структ. заинтересованих страна-потписница	Људски	Висина обезбеђених средстава	Градоначелник Донатор КИРС	
1.4.Прикупљање грађ. документације и доношење акта о изградњи	30 дана	Прикупљена грађ. докум. и донет акт о изградњи	Садржај документације и акта о изградњи			Одељење за градњу и планирање Градске управе	
1.5.Расписивање тендера и спровођење процедуре за избор извођача радова:избор	1-3 месеца	Расписан и спроведен тендер	Број пријављених на тендер, број пријављених који испуњавају услове тендера			Тендерска комисија	
1.6.Изградња објекта	6-9 месеци	Изграђен објекат	Број и струк. стамбених јединица	Људски Материјални		Извођач радова	Локална самоупр. КИРС

1.7.Формирање комисије за избор корисника	15 дана	Формирана комисија	Број и структ. чланова комисије			Градоначелник	
1.8.Усвајање правилника и огласа	7 дана	Утврђени услови и критеријуми	Број и врста критеријума			Комисија	
1.9. Расписивање и спровођење јавног позива	30 дана	Расписан и спроведен јавни позив	Број и структ. пријављених кандидата			Комисија	Центар за социјални рад КИРС
1.10.Избор корисника и формирање прелиминарне листе	15 дана	Одабрани корисни. за прелиминар. листу	Број корисника за прелиминар. листу			Комисија	
1.11.Израда и објављивање коначне листе корис.	8 дана	Одабрани корисници за конач. листу	Број корисника са коначне листе			Комисија	
1.12.Потписивање уговора о становању и усељење	15 дана	Потписани уговори, подељени станови, усељени корисници	Број поотписаних уговора, подељених станова и усељених корисника			Градоначелник , донатор и КИРС, корисник	КИРС Донатори
1.13.Мониторинг и евалуација	Континуирано праћење. Извештавање годину дана након усељења	Прикупљени подаци о процесу реализације и оцењена успошност реализације	Број и врста прикупљених података, остварен ниво постигнућа			Донатор КИРС	

Специфични циљ 2: У периоду од 2017. до 2021. године, стамбено збринути најмање 30 социјално угрожених породица избеглих лица изградњом и доделом стамбених јединица за социјално становање у заштићеним условима на парцели коју би обезбедио град Лозница;

Активности	**Планирано време реализације активности**	**Очекивани резултати**	**Индикатор(и)**	**Потребни ресурси**		**Носилац активности**	**Партнери у реализацији**
				Буџет ЛС и/ или остали локални ресурси	**Остали извори**		
1	2	3	4	5	6	7	8
2.1.Одлука града о додели локације за изградњу стамбене зграде	1 месец	Донета одлука	Површина и положај додељене локације			Скупштина града	КИРС
2.2.Потписивање меморандума о разумевању	10 дана	Потписан меморандум	Садржај меморандума			Градоначелник Донатори	КИРС
2.3.Потписивање уговора заинтересованих страна	7 дана	Потписан уговор	Број и структ. заинтересованих страна-потписница	Људски	Висина обезбеђених средстава	Градоначелник Донатор КИРС	
2.4.Прикупљање грађ. документације и доношење акта о изградњи	30 дана	Прикупљена грађ. докум. и донет акт о изградњи	Садржај документације и акта о изградњи			Одељење за градњу и планирање Градске управе	
2.5.Расписивање тендера и спровођење процедуре за избор извођача радова:избор	1-3 месеца	Расписан и спроведен тендер	Број пријављених на тендер, број пријављених који испуњавају услове тендера			Тендерска комисија	
2.6.Изградња објекта	6-9 месеци	Изграђен објекат	Број и струк. стамбених јединица	Људски Материјални		Извођач радова	Локална самоупр. КИРС

2.7.Формирање комисије за избор корисника	15 дана	Формирана комисија	Број и структ. чланова комисије			Градоначелник	
2.8.Усвајање правилника и огласа	7 дана	Утврђени услови и критеријуми	Број и врста критеријума			Комисија	
2.9. Расписивање и спровођење јавног позива	30 дана	Расписан и спроведен јавни позив	Број и структ. пријављених кандидата			Комисија	Центар за социјални рад КИРС
2.10.Избор корисника и формирање прелиминарне листе	15 дана	Одабрани корисни. за прелиминар. листу	Број корисника за прелиминар. листу			Комисија	
2.11.Израда и објављивање коначне листе корисника	8 дана	Одабрани корисници за конач. листу	Број корисника са коначне листе			Комисија	
2.12.Потписивање уговора о становању и усељење	15 дана	Потписани уговори, подељени станови, усељени корисници	Број поотписаних уговора, подељених станова и усељених корисника			Градоначелник , донатор и КИРС, корисник	КИРС Донатори
2.13.Мониторинг и евалуација	Континуирано праћење. Извештавање годину дана након усељења	Прикупљени подаци о процесу реализације и оцењена успошност реализације	Број и врста прикупљених података, остварен ниво постигнућа			Донатор КИРС	

Специфичан циљ 3: У периоду од 2017. до 2021. године у складу са мерама демографске политике града Лознице стамбено збринути најмање 40 породица најугроженијих избеглих, интерно расељених лица и повратника по основу Споразума о реадмисији кроз програм ‘’Откупа кућа са окућницом ‘’;

Активности	**Планирано време реализације активности**	**Очекивани резултати**	**Индикатор(и)**	**Потрбни ресурси**		**Носилац активности**	**Партнери у реализацији**
				Буџет ЛС и/ или остали локални ресурси	**Остали извори**		
1	2	3	4	5	6	7	8
3.1.Обезбеђивање финан. средстава за откуп домаћи нстава		Обезбеђена потребна финан.средства	Износ обезбеђених финан.средстава	људски ресурси Буџетска средства	донаторска средства	Локална самоуправа	КИРС
3.2.Формирање комисије за избор корисника	15 дана	Формирана комисија	Број и структура чланова комисије			Градоначелник	
3.3.Доношење правилника и јавног позива за избор корисника	7 дана	Утврђени услови и крит. за одабир корис.	Број и врста критеријума			Комисија за избор корисника	
3.4.Објављивање јавног позива за откуп домаћинства	30 дана	Објављен оглас прикупљене пријаве	Број пријављених потенцијалних корисника			Локална самоуправа Комисија	Локални медији КИРС Месне канцеларије
3.5.Избор потецијалних корисика и обилазак кућа за откуп	15 дана	Извршен избор корисника	Број и структура корисника			Комисија за избор корисника	
3.6.Израда и објављивање прелиминарне листе	15 дана	Избор корисн. на прелиминар. листи	Број корисника на прелиминарној листи			Комисија за избор корисника	
3.7.Избор корисника и објављивање коначне листе	8 дана	Утврђена листа за 40 корисничких породица	Број изабраних корисника			Комисија за избор корисника	

3.8.Потписивање споразума између донатора и власника	10 дана	Потписани споразуми	Број потписаних споразума			Локална самоуправа Донатор, корисник	
3.9.Потписивање купопродај. уговора	7 дана	Потписани уговори	Број потписаних уговора			Локална самоуправа	
3.10.Усељавање у откупљена домаћинства	10 дана	Усељено најмање 40 домаћинстава	Број усељених домаћинстава	Људски ресурси Транспортна средства		Локална самоуправа	КИРС
3.11.Медијска презентација целокупне реализације програма	Сво време пројекта	Објављене информације о програму на лок. ТВ каналима и штампаним медијима	Број и врста ТВ прилога о програму, број чланака у новинама	Простор и време у локалним медијима		Локална самоуправа	КИРС Локални медији
3.12.Праћење реализације и оцена успешности програма	6-12 месеци	Прикупљање и аналкизирање информација о реал. програма, писање извештаја оцењена успешност	Број и врста анализираних информација, број и врста извештаја и препорука	Особе задужене за праћење и оцењивање овог дела ЛАП-а		Локална самоуправа	КИРС

Специфични циљ 4: У периоду од 2017. до 2021. године, стамбено збринути најмање 110 породица избеглих, интерно расељених лица и повратника по основу Споразума о реадмисији доделом пакета грађевинског материјала за завршетак започетих стамбених објеката или адаптацију постојећих неусловних објеката;

Активности	**Планирано време реализације**	**Очекивани резултати**	**Индикатори**	**Потребни ресурси**		**Носилац активности**	**Партнери у реализацији**
				Буџет ЛС и/или остали локални ресурси	**Остали извори**		
1	2	3	4	5	6	7	8
4.1.Формирање комисије	15 дана	Формирана комисија	Број и структура члан.комисије			Градоначелник	
4.2.Доношење правилника	7 дана	Донесен правилник израђени критеријуми	Квалитет правилника и критеријума	Постојећи људски ресурси		Комисија	КИРС
4.3 Расписивање Јавног позива	30 дана	Расписан оглас	Број и структура пријављени кандидата			Комисија	
4.4.Избор корисника и израда прелиминарне листе	15 дана	Избор корисника на прелиминарне листи	Број корисника на прелиминарној листи			Комисија	
4.5.Израда и објављивање коначне листе	8 дана	Извршен избор корисника/ породица	Број корисника/ породица	постојећи људски ресурси		Комисија	КИРС
4.6.Расписивање тендера и одабир најбољег добављача	40 дана	Расписан и спроведен тендер	Број пријављених на тендер, број пријављених који испуњавају услове тендера	постојећи људски ресурси		Тендерска комисија	
4.7.Потписивање уговора са добављачем	8 дана	Потписани уговори	Број и структур. потписаних уговора			Градоначелник Добављач	

4.8.Потписивање уговора са корисницима	8 дана	Потписани уговори	Број потписаних уговора			Градоначелник, заменик градоначелника	
4.9. Испорука грађевинског материјала	30 дана	Подељења помоћ	Испоручен грађ. материјал	Постојећи људски ресурси		Добављач Комисија	КИРС
4.10.Праћење уградње грађ. материјала	6 месеци					Комисија, повереник	
4.11.Извештај о реализацији програма	6-12 месеци од дана испоруке					Локална самоуправа, Комисија	КИРС

Специфични циљ 5: У периоду од 2017. до 2021. године, стамбено збринути најмање 10 породица избеглих, интерно расељених лица и повратника по основу Споразума о реадмисији кроз програм доделе монтажних кућа (наведени број породица су већ власници парцела);

Активности	Планирано време реализације активности	Очекивани резултати	Индикатор(и)	Потребни ресурси		Носилац активности	Партнери у реализацији
				Буџет ЛСи/или остали локални ресурси	Остали извори		
5.1.Усвајање правилника	8 дана	Утврђени услови и критер.	Број и врста критеријума			Комисаја	КИРС
5.2. Расписивање и спровођење јавног позива	30 дана	Расписан и спроведен конкурс.Одабрани корисници	Број и структура пријављених кандидата Број и структура одабраних корисника	Људски ресурси		Комисија	КИРС
5.3. Расписивање тендера за избор најбољег добављача и потписивање уговора са добављачем	3-6 месеци	Расписан и спроведен тендер. Потписан уговор са добављачем	Изабран најповољнији добављач			Тендерска комисија	КИРС
5.4.Избор корисника и формирање прелиминарне листе	15 дана	Извршен избор 20 корисника. Формирана прелиминарна листа	Број и структура корисника Структура прелиминарне листе			Комисија	
5.5. Израда и објављивање коначне листе корисника	8 дана	Израђена и објављена коначна листа за 20 породица	Број и структура корисника коначна листе			Комисија	
5.6. Постављање монтажних кућа	до 3 месеца	Извршено постављање монтажних кућа	Број постављен. монтажних кућа 20			Извођач радова	Локална самоуправа КИРС

5.7. Потписивање уговора са корисницима	7 дана	Потписани уговори, подељење монтажне куће, усељени корисници	Број потписаних уговора, 20 подељених станова и усељених корисника			Градоначелник Донатори КИРС	
5.8. Усељавање корисника	5 дана	Усељени корисници	Број усељених корисника 20 породица				
5.9. Мониторинг (праћење) и евалуација (оцењивање)	Контиурано праћење Извештавање годину дана након усељења	Прикупљени подаци о процесу реализације и оцењена успешност реализације	Број и врста прикупљених података. Остварени ниво постигнућа			Донатори КИРС	

Специфични циљ 6: У периоду од 2017. до 2021. године, економски оснажити најмање 100 породица избеглих, интерно расељених лица и повратника по основу Споразума о реадмисији кроз програм самозапошљавања, односно путем доделе средства за доходовне активности у (алату, машинама, механизацији, опреми, пољопривреди и сл.);

Активности	Планирано време реализације активности	Резултат	Индикатор(и)	Потребни ресурси			Партнери у реализацији
				Буџет ЛС и/или остали локални ресурси	Остали извори	Носилац активности	
6.1.Интервјуи потецијалних лорисника	3 месеца	Идентификоване потребе и могућност самозапошљавања	Број и врста идентификованих потреба	Људски ресурси		Локална самоуправа Повереник	КИРС
6.2. Обезбеђење средстава кроз уговор о додели средстава за економско оснаживање јединица ЛС	30 дана	Обезбеђена средства	Висина обезбеђених средстава	Буџетска средства	Донације	Локална самоуправа Донатор КИРС	КИРС Други фондови
6.3.Формирање комисије на нивоу локалне самоураве	15 дана	Формирана комисија	Број и структура чланова комисије	Чланови комисије		Локална самоуправа Градоначелник	
6.4. Усвајање правилника и огласа	7 дана	Усвојен правилник Расписан оглас	Утврђени услови и критеријуми. Текст огласа			Комисија	КИРС
6.5.Расписивање јавног позива	15 дана	Расписан јавни позив	Утврђени услови и критеријуми јавног позива			Комисија	
6.6.Објављивање огласа	15 дан	Текст огласа	Број приспелих захтева			Комисија	
6.7.Избор корисника и ев. организовање обуке	15 – 30 дана	Извршен избор корисника	Број и структура корисника			Комисија	

6.8.Јавна набавка опреме, машина и друге робе која је предмет доход. активности	30 дана	Извршена јавна набавка опреме,машина и друге робе која је предмет доходовних акттив.	Структура јавних набавки			Тендерска комисија	
6.9.Избор најповољнијег добављача	дана	Извршен избор најповољнијег добављача	Потписан уговор са добављачем			Локална самоуправа	
6.10. Потписивање уговора са корисником програма	7 дан	Потписани уговори са корисницима	Број потписаних уговора са корисницима				
6.11. Потписивање уговора са добављачем	7 дана	Потписани уговори са добављачем	Број и структура потписаних уговора			Локална самоуправа Добављач	
6.12.Испорука грантова	до 20 дана	Испоручени грантови	Број и структура испоручених грантова			Добављач	Локална самоуправа
6.13. Праћење реализације и оцена успешности програма	2 године	Прикупљени подаци о процесу реализације. Оцењена успошност реализ.	Број и врста прикупљених података. Остварени ниво постигнућа			Савет	КИРС

Специфични циљ 7: У периоду од 2017. до 2021. године, створити услове за јачање толеранције и разумевање потреба тражилаца азила и мигранта у потреби без утврђеног статуса унапређењем квалитета живота у локалној заједници кроз побољшање комуналних услуга, опремањем простора за здравствене, едукативне, културно - уметничке и друге услуге, кроз опремање дечијих и спортских игралишта;

Активности	Планирано време реализације активности	Очекивани резултати	Индикатор(и)	Потребни ресурси		Носилац активности	Партнери у реализацији
				Буџет ЛСи/или остали локални ресурси	Остали извори		
7.1.Аплицирање код Комесаријата и донатора	Први квартал	Одобрена средства	Потписн Уговор		Људски ресурси и чланови Савета	Повереник и чланови Савета за миграције	КИРС и донатор
7.2.Формирање Комисије за реализацију и опремање простора	Други квартал	Формирана Комисија	Решење о формирању		Људски ресурси и чланови Савета	Комисија, Савет, Комесаријат	Донатор, КИРС
7.3.Обилазак простора и објеката и дефинисање потреба	Трећи квартал	Посећени објекти и локације	Записник са лица места			Комисија и Савет	КИРС
7.4.Утврђивање спецификације опреме и материјала	Трећи квартал	Сачињена спецификација опреме и материјала	Спецификација опреме и материјала			Комисија и Савет	
7.5.Спровођење јавне набавке за испоруку опреме и материјала	Трећи квартал	Спроведена јавна набавка и одређен испоручилац опреме и материјала	Записник и Одлука			Комисија и наручилац	Донатор, КИРС
7.6.Закључивање уговора са добављачем	Четврти квартал	Закључени уговори	Потписани уговори			Комисија и наручилац	Донатор, КИРС
7.7.Испорука опреме и материјала и контола монтаже по уговору	Четврти квартал	Испоручена опрема и материјал	Записник			Комисија, Корисник	
7.8.Комисијска предаја на употребу и коришћење	Четврти квартал	Примопредаја	Записник			Комисија, Корисник	

Специфични циљ 8: У периоду од 2017. до 2021. године, омогућити континуирано спровођење активности усмерених на разумевање културолошких различитости између тражилаца азила и/или мигранта у потреби без утврђеног статуса и примајуће средине развојем дијалога и организовањем тематских радионица, округлих столова и других активности усмерених ка отклањању предрасуда и бољем разумевању њихових потреба;

Активности	Планирано време реализације активности	Очекивани резултати	Индикатор(и)	Потребни ресурси		Носилац активности	Партнери у реализацији
				Буџет ЛСи/или остали локални ресурси	Остали извори		
8.1.Потписивање уговора са донатором	10 дана	Обезбеђење средстава	Потписан уговор		Људски ресурси	Савет за миграције	Донатор, надлежно министарство, Центар за социјални рад и КИРС
8.2.Презентација активности и јавно оглашавање путем медија	Континуирано по активностима	Одржавање најмање 2 презентације и јавност упозната са планираним активностима	Број учесника на одржаним презентацијама		Технички услови за одржавање презентација	Повереник	Донатор , надлежно министарство, Центар за социјални рад и КИРС
8.3. Формирање Комисије за реализацију пројекта/ пројектни тим	5 дана	Фомирана Комисија за реализацију пројекта	Број чланова комисије		Постојећи ресурси	Локална самоуправа и Савет	Надлежно министарство, Центар за социјални рад и КИРС
8.4. Реализација програма набавке и/ или реконструкција	Минимун 90 дана	Објављена јавна набавка	Број и врста реализовани програма и набављене опреме или тип реконструкције		Стручне службе	Комисија за реализацију пројекта	
8.5.Извештај о завршетку реализације појединачних пројеката	7 дана по завршеном пројекту	Урађен и усвојен извештај од стране комисије	Потврда о пријему извештаја		Комисија за реализацију пројекта/ пројектни тим	КИРС и повереник	
8.6. Праћење реализације и успешности појединачних ппрограма	Континуирано	Прикупљање и анализирање информација о реализацији програма	Број, квалитет и врста опреме и обављене реконструкције	Људски ресурси		Повереник	Донатор , надлежно министарство, Центар за социјални рад и КИРС

Специфични циљ 9: У периоду од 2017. до 2021. године, омогућити јачање капацитета институција локалне самоуправе у управљању миграцијама кроз обуку кадрова за израду пројектних предлога у циљу обезбеђивања средстава намењених мигрантима.

Активности	Планирано време реализације активности	Очекивани резултати	Индикатор(и)	Потребни ресурси		Носилац активности	Партнери у реализацији
				Буџет ЛСи/или остали локални ресурси	Остали извори		
9.1.Потписивање уговора са донатором за појединачне активносати	10 дана	Обезбеђена финансијска средства	Потписан уговор		Људски ресурси и Савет	Председник Савета за миграције	Донатор (КИРС)
9.2.Презентација програма и јавно оглашавање активности на огласној табли Градске управе и средствима информисања	30 дана за појединачне активности	Одржавање најмање 2 обуке за писање пројеката за по 10 потенцијалних учесника	Објављен позив		Технички услови за оглашавање	Повереник, Савет за миграције	
9.3. Одабир полазника обуке, просторије и предавача за одржавање	15 дана	Одабрани учесници, тренер и простор за извођење обуке	Број учесника		Постојећи ресурси локалне самоуправе	Локална самоуправа и Савет	КИРС, донатор
9.4. Одржавање округлих столова на тему управљања миграцијама	1 дан трајање округлог стола	Организовање најмање једног округлог стола	Број учесника		Постојећи ресурси	Локална самоуправа и Савет	КИРС, донатор
9.5. Одабир тема и говорника на округлом столу и одабир просторије	15 дана	Одржавање најмање једног округлог стола са 10 потенцијални учесника	Број учесника		Постојећи ресурси	Локална самоуправа и Савет	КИРС, донатор
9.6. Извештај о завршетку реализације појединачних пројеката	7 дана по реализацији	Урађен и усвојен извештај од стране Комисије	Потврда о пријему извештаја		Комисија за реализацију пројекта	Савет	КИРС, донатор

Поглавље 7

Ресурси-Буџет

Процењено је да ће за реализацију Локалног акционог плана за унапређње положаја избеглих, интерно расељених лица и повратника за период од 2017. до 2021. године, бити укупно потребено око 1.950.000 еура.

Средства за реализацију овог ЛАП-а, обезбеђиваће се из различитих извора:

- Учешћем локалне самоуправе, на тај начин што ће обезбедити комунално опремљено грађевинско земљиште са уређеном инфраструктуром;
- Донаторским фондовима;
- Из других доступних извора.

У реализацији овог Локалног акционог плана, полазиће се од идентификовања и коришћења свих већ постојећих ресурса у локалној заједници (људски и материјални), а инсистираће се и на већој самоорганизованости и учешћу ресорних министарстава у реализацији активности ЛАП – а.

Поглавље 8

АРАНЖМАНИ ЗА ПРИМЕНУ

Аранжмани за примену Локалног акционог плана за унапређење положаја избеглих, интерно расељених лица, повратника по Споразуму о реадмисији, тражилаца азила и миграната по потреби без утврђеног статуса обухватају локалне структуре и различите мере и процедуре које ће осигурати његово успешно спровођење.

У оквиру локалних структура, разликују се:

1. Структуре за управљање процесом примене ЛАП – а;
2. Структуре које су оперативне и примењују ЛАП.

Структуру за управљање процесом примене ЛАП-а, након његовог усвајања, представља Савет за управљање миграцијама и трајна решења.

Савет за миграције ће, као део свог будућег рада, направити План управљања применом ЛАП-а.

Савет за управљање миграцијама и трајна решења, као управљачка структура има следеће задатке:

- У потпуности одговара за вођење целокупног процеса примене ЛАП-а;
- Именује локалне тимове за управљање пројектима који настају као резултат операционализације ЛАП-а;

- Обезбеђује приступ и прикупљање свих података и информација у електронској форми за сваког актера-учесника у процесу решавања проблема избеглих, интерно расељених лица и повратника;
- Одржава контакте са свим учесницима у реализацији ЛАП-а;
- Управља процесом праћења (мониторинг) и оцењивања успешности (евалуација) ЛАП-а;
- Одржава контакте са јавношћу и доносиоцима одлука у локалној самоуправи.

Оперативну структуру за примену овог ЛАП-а чиниће институције, организације и тимови формирани у циљу непосредне реализације плана и пројеката развијених на основу ЛАП-а.

У складу са ЛАП-ом биће реализована подела улога и одговорности међу различитим актерима у локалној заједници - партнерима у реализацији.

Сваки актер ће у складу са принципом јавности и транспарентности рада водити одговарајућу евиденцију и документацију и припремати периодичне извештаје о раду.

Извештаји ће бити полазна основа за праћење и оцењивање успешности рада.

Оперативна структура за примену ЛАП-а има следеће задатке и одговорности:

- Реализација ЛАП-а;
- Непосредна комуникација са корисницима услуга које се обезбеђују ЛАП-ом;
- Редовно достављање извештаја координатору Савета за миграције и трајна решења о свим активностима на спровођењу ЛАП-а;
- Учешће у евентуалним обукама за унапређење стручности и компетенција за спровођење задатака ЛАП-а;
- Унапређење процеса примене ЛАП-а у складу са сугестијама и препорукама управљачке структуре.

Процењује се да ће носиоци програма, пројеката и активности Локалног алционог плана, бити у првом реду следеће локалне институције:

1. Локална самоуправа
2. Центар за социјални рад у Лозници
3. Национална служба за запошљавање
4. Одељење за планирање и изградњу Градске управе града Лознице
5. Образовне установе
6. Црвени крст у Лозници
7. Повереник за избеглице и миграције

Управљачка и оперативна структура ће развити план и механизме комуникације, пратиће успешност размене информација и ефикасности комуникације у односу на очекиване резултате примене ЛАП-а. План комуникација управљачке и оперативне структуре уредиће време и начин размене информација и предузимање одговарајућих акција.

Детаљне годишње планове за наредни период, након 2017. године, припремиће Савет за управљање миграцијама и трајна решења уз активне консултације са оперативним структурама.

По потреби Савет ће формирати и одговарајуће радне тимове.

Механизми праћења, оцењивања успешности примене ЛАП-а и доношење евентуалних корективних мера биће дефинисани Планом праћења и оцењивања успешности (планом мониторинга и евалуације).

Поглавље 9

Праћење и оцена успешности

1. **Циљ праћења и оцене успешности:** Циљ ЛАП-а је систематично прикупљање података, праћење и надгледање процеса примене и процењује успех ЛАП-а, ради предлагања евентуалних измена у активностима на основу налаза и оцена.

2. **Временски оквир:** Мониторинг (као систематски процес прикупљања података) спроводи се континуирано и дугорочно за период 2017 – 2021. године.
   Евалуација (као анализа података и доношење оцене о успешности), вршиће се периодично - једном годишње. Финална евалуација обавиће се на крају 2021. године.

3. **Предмет мониторинга и евалуације:** Мониторинг и евалуација укључују целовито сагледавање реализације активности - задатака и специфичних циљева.

4. **Кључни индикатори утицаја** за праћење и оцењивање успешности примене ЛАП-а ће бити следећи:

1. Обухват избеглих, интерно расељених лица и повратника по основу Споразума о реадмисији новим услугама и мерама;
2. Структура корисника услуга и мера програма;
3. Ниво укључености различитих актера у пружању услуга избеглим, интерно расељеним лицима и повратницима по основу Споразума о реадмисији;
4. Обим финансијских средстава издвојен за услуге избеглих, интерно расељених лица и повратника по основу Споразума о реадмисији;
5. Структура финансијских средстава издвојених за услуге избеглим, интерно расељеним лицима и повратницима по основу Споразума о редмисији (буџет локалне самоуправе, донаторска средства, други извори).

5. **Процесни индикатори** за праћење и оцењивање успешности примене ЛАП ће бити следећи:

1. Број породица избеглих, интерно расељених лица и повратника по основу Споразума о реадмисији које су стамбено збринуте кроз различите програме:
   - програм ‘’Социјалног становања у заштићеним условима’’ и ‘’Закупа станова са могућношћу куповине’’
   - програм ‘’Откупа кућа за окућницом’’
   - програм доделе грађевинског материјала за завршетак започетих стамбених објеката или адаптацију постојећих неусловних објеката
   - изградња ‘’ Монтажних кућа ‘’
2. Број породица које су добиле донацију у доходовним пројектима и активностима, број закључених уговора са корисницима;
3. Број и врста едукативних радионица и број укључених учесника.

6. **Методе и технике мониторинга и евалуације** : За успешно обављање мониторинга и евалуације користиће се стандардни сет алата међу којима су: интервјуи са корисницима (упитници, разговори), анкете, извештаји и др.

Савет за управљање миграцијама и трајна решења ће бити одговоран за праћење и оцењивање успешности рада на примени ЛАП-а вршиће мониторинг и евалуацију.Тим за мониторинг и евалуацију чине представници – стручна лица из локалних институција и организација које се непосредно или посредно баве питањима избеглих, интерно расељених лица, повратника по основу Споразума о реадмисији и миграната у потреби без утврђеног статуса као и представници корисничких група овог ЛАП-а. Савет ће својим планом рада дефинисати начин организовања мониторинга и евалуације ЛАП-а.

СКУПШТИНА ГРАДА ЛОЗНИЦЕ

Број: 06-10/17-9-13
Датум: 2. март 2017. године
Л о з н и ц а

ПРЕДСЕДНИК
СКУПШТИНЕ ГРАДА
Милена Манојловић Кнежевић, с.р.

САДРЖАЈ

Број	Назив акта	Страна

- СКУПШТИНА ГРАДА -

1. ОДЛУКА О ДОНОШЕЊУ ПЛАНА ДЕТАЉНЕ РЕГУЛАЦИЈЕ БЛОКА ИЗМЕЂУ УЛИЦА КНЕЗА МИЛОША, ВЛАДИСЛАВА БРОЊЕВСКОГ, ДР МАРИНА, БОЛНИЧКЕ И ТРГА ВУКА КАРАЏИЋА У ЛОЗНИЦИ 1
2. ПЛАН ДЕТАЉНЕ РЕГУЛАЦИЈЕ БЛОКА ИЗМЕЂУ УЛИЦА КНЕЗА МИЛОША, ВЛАДИСЛАВА БРОЊЕВСКОГ, ДР МАРИНА, БОЛНИЧКЕ И ТРГА ВУКА КАРАЏИЋА У ЛОЗНИЦИ 2
3. ОДЛУКА О УСВАЈАЊУ ЛОКАЛНОГ АКЦИОНОГ ПЛАНА ЗА УНАПРЕЂЕЊЕ ПОЛОЖАЈА ИЗБЕГЛИХ, ИНТЕРНО РАСЕЉЕНИХ ЛИЦА, ПОВРАТНИКА ПО ОСНОВУ СПОРАЗУМА О РЕАДМИСИЈИ, ТРАЖИЛАЦА АЗИЛА И МИГРАНАТА У ПОТРЕБИ БЕЗ УТВРЂЕНОГ СТАТУСА НА ТЕРИТОРИЈИ ГРАДА ЛОЗНИЦЕ ЗА ПЕРИОД ОД 2017. ДО 2021. ГОДИНЕ 46
4. ЛОКАЛНИ АКЦИОНИ ПЛАН ЗА УНАПРЕЂЕЊЕ ПОЛОЖАЈА ИЗБЕГЛИХ, ИНТЕРНО РАСЕЉЕНИХ ЛИЦА, ПОВРАТНИКА ПО ОСНОВУ СПОРАЗУМА О РЕАДМИСИЈИ, ТРАЖИЛАЦА АЗИЛА И МИГРАНАТА У ПОТРЕБИ БЕЗ УТВРЂЕНОГ СТАТУСА НА ТЕРИТОРИЈИ ГРАДА ЛОЗНИЦЕ ЗА ПЕРИОД ОД 2017. ДО 2021. ГОДИНЕ 47